

KEMENTERIAN AGRARIA DAN TATA RUANG / BADAN PERTANAHAN NASIONAL REPUBLIK INDONESIA




SERTIPIKAT (TANDA BUKTI HAK)

KANTOR PERTANAHAN
KABUPATEN / ~~KOTA~~

WONOSOBO

1 1 • 2 5 • 1 2 • 1 1 • 4 • 0 0 0 0 8

KEMENTERIAN AGRARIA DAN TATA RUANG / BADAN PERTANAHAN NASIONAL REPUBLIK INDONESIA



SERTIPIKAT

HAK : PAKAI No. 00008

PROVINSI : JAWA TENGAH

KABUPATEN / KOTA : WONOSOBO

KECAMATAN : GARUNG

D E S A / KELURAHAN : TLOGO

KANTOR PERTANAHAN
KABUPATEN / KOTA
WONOSOBO

DAFTAR ISIAN 307
No. 23672 / 2023

DAFTAR ISIAN 208
No. 10603 / 2023

1 1 • 2 5 • 1 2 • 1 1 • 4 • 0 0 0 0 8

PENDAFTARAN - PERTAMA

Halaman :

<p>a) HAK : PAKAI No. : 00008 Desa / Ket: TLOGO Tgl. berakhirnya hak : Untuk jangka waktu selama dipergunakan</p> <p>b) NIB 11251211.00329 Letak Tanah TLOGO</p> <p>c) ASAL HAK 1. Keinvesti</p> <p>2. Pemberian Hak dari Tanah Negara Aset Pemerintah Kabupaten Wonosobo</p> <p>3. Pemecahan / Pemisahan / Penggabungan bidang-</p>	<p>d) NAMA PEMEGANG HAK PEMERINTAH KABUPATEN WONOSOBO</p> <p>Tanggal lahir / akta pendirian</p>
<p>d) DASAR PENDAFTARAN 1. Daftar Isian 202 Tgl. No. 2. Surat Keputusan Tgl. 10/03/2023 Kab. Wonosobo No. 00011/HP/BPN-11.25/III/2023 3. Permohonan Pemecahan / Pemisahan / Penggabungan bidang</p>	<p>g) PEMBUKUAN Wonosobo, 12 - 06 - 2023 Kepala Kantor Pertanahan Kabupaten / Kota Wonosobo</p> <p>h) PENERBITAN SERTPIKAT Wonosobo, 12 - 06 - 2023 Kepala Kantor Pertanahan Kabupaten / Kota Wonosobo</p>
<p>e) SURAT UKUR Tgl. 06/06/2023 No. 00218/Tlogo/2023 Luas : 12.370 M²</p>	<p>AGUNG BASUKI, S.ST., M.H. NIP 19770728 199803 1 005</p> 

i) PENUNJUK
- Dipergunakan untuk Jalan Kabupaten.
- Hak Pakai ini tidak boleh dipergunakan untuk tujuan lain / dialihkan haknya tanpa persetujuan tertulis dari Kepala Kantor Pertanahan Kabupaten Wonosobo.

ABH883487

DAFTAR ISIAN 207

1	1	•	2	5	•	1	2	•	1	1	•	4	•	0	0	0	0	8
---	---	---	---	---	---	---	---	---	---	---	---	---	---	---	---	---	---	---

NIB : 11251211.00329

SURAT UKUR

Nomor : 00218/Tlogo/2023

SEBIDANG TANAH TERLETAK DALAM

Provinsi : JAWA TENGAH

Kabupaten / Kota : WONOSOBO

Kecamatan : GARUNG

Desa / Kelurahan : TLOGO

Peta : Pendaftaran : 49.1-36.070-04

Lembar : Kotak : F2

Kecadaan Tanah : Sebidang tanah dipergunakan untuk jalan.

Tanda-tanda batas : Telah terpasang sesuai dengan Peraturan Pemerintah Nomor 24 Tahun 1997 jo Peraturan

Menteri Negara Agraria/ Kepala Badan Pertanahan Nasional Nomor 3 Tahun 1997 Pasal 22 Ayat 1.

Luas : 12.370 m2 (Dua Belas Ribu Tiga Ratus Tujuh Puluh Meter Persegi)

Penunjukan dan penetapan batas : Batas-batas ditunjukkan oleh :

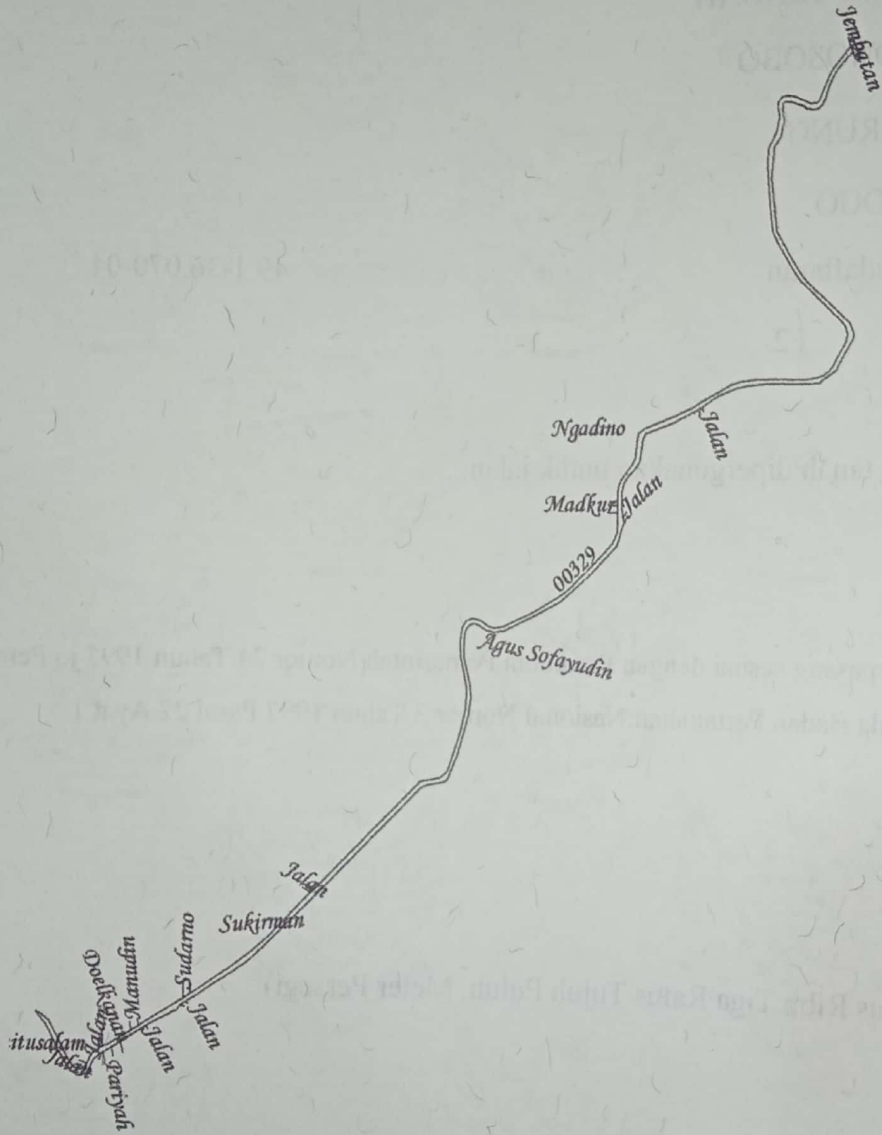
ONE ANDANG WARDOYO (pemohon/kuasa pemohon) dan disetujui oleh pihak-pihak berbatasan.

Ditetapkan dan ditukur oleh Widodo Juniarto, S.H



10000

SKALA 1 :



Koordinat Titik Tengah : $X=247941.2401$ $Y=696333.0076$

PENJELASAN :

batas tanah ini

Hal lain - lain: Surat Ukur ini merupakan kutipan dari Peta Bidang Nomor 1345/2022 NIB.
11.25.12.11.00329 tanggal 10/08/2022 Desa/Kelurahan Tlogo

Daftar Isian 303 tgl. 20/03/2023

No. 3118/2023

Daftar Isian 302 tgl.

No.

Daftar Isian 307 tgl. 06/06/2023

No. 19765/2023

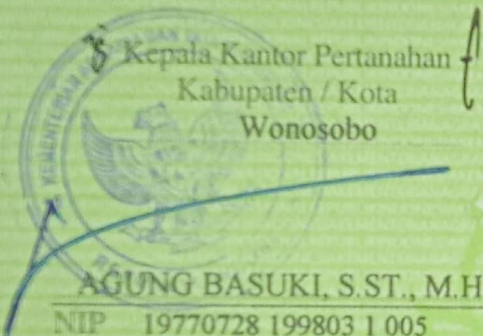
Tanggal Penomoran Surat Ukur

UNTUK SERTIPIKAT

Wonosobo, 06/06/2023

Wonosobo, 12-06-2023

Kepala Seksi Survei dan Pemetaan


Kepala Kantor Pertanahan
Kabupaten / Kota
Wonosobo

Kantor Pertanahan
Kabupaten / Kota
Wonosobo

ttd

AGUNG BASUKI, S.ST., M.H.

NIP 19770728 199803 1 005

SARTONO, A.Ptnh., MM.

NIP 196906051989031004

Lihat Surat Ukur Pemisahan
Penggabungan
Pengganti

Nomor :

Nomor Hak :

Dikeluarkan Surat Ukur		Luas	Nomor Hak	Sisa luas
Tanggal	Nomor			

Sisanya diuraikan dalam Surat Ukur Nomor : Nomor Hak :