

KEMENTERIAN AGRARIA DAN TATA RUANG / BADAN PERTANAHAN NASIONAL REPUBLIK INDONESIA




SERTIPIKAT (TANDA BUKTI HAK)

KANTOR PERTANAHAN
KABUPATEN / KOTA

WONOSOBO

1	1	•	2	5	•	1	3	•	0	5	•	4	•	0	0	0	3	5
---	---	---	---	---	---	---	---	---	---	---	---	---	---	---	---	---	---	---

KEMENTERIAN AGRARIA DAN TATA RUANG /
BADAN PERTANAHAN NASIONAL
REPUBLIK INDONESIA



SERTIPIKAT

HAK : PAKAI No. 00035

PROVINSI : JAWA TENGAH

KABUPATEN / KOTA : WONOSOBO

KECAMATAN : KEJAJAR

D E S A / KELURAHAN : TAMBI

KANTOR PERTANAHAN
KABUPATEN / KOTA

WONOSOBO


DAFTAR ISIAN 307
No. 23666 / 2023

DAFTAR ISIAN 208
No. 10597 / 2023

1	1	•	2	5	•	1	3	•	0	5	•	4	•	0	0	0	3	5
---	---	---	---	---	---	---	---	---	---	---	---	---	---	---	---	---	---	---

PENDAFTARAN - PERTAMA

Halaman :

<p>a) HAK : PAKAI No. : 00035 Desa/ Kel : TAMBI Tgl. berakhirnya hak : Untuk jangka waktu selama dipergunakan</p>	<p>f) NAMA PEMEGANG HAK PEMERINTAH KABUPATEN WONOSOBO Tanggal lahir / akta pendirian</p>
<p>b) NIB 11251305.00604 Letak Tanah TAMBI</p>	<p>g) PEMBUKUAN Wonosobo, 12-06-2023 Kepala Kantor Pertanahan Kabupaten / Kota Wonosobo ttd</p>
<p>c) ASAL HAK 1. Konversi 2. Pemberian Hak dari Tanah Negara Aset Pemerintah Kabupaten Wonosobo 3. Pemecahan / Pemisahan / Penggabungan bidang</p>	<p>h) PENERBITAN SERTIPIKAT Wonosobo, 12-06-2023 Kepala Kantor Pertanahan Kabupaten / Kota Wonosobo </p>
<p>d) DASAR PENDAFTARAN 1. Daftar Isian 202 Tgl. No. 2. Surat Keputusan Kakantah Tgl. 10/03/2023 Kab. Wonosobo No. 00032/HP/BPN-11.25/III/2023 3. Permohonan Pemecahan / Pemisahan / Penggabungan bidang Tgl. No.</p>	<p>.....AGUNG BASUKI, S.ST., M.H...... NIP 19770728 199803 1 005</p>
<p>e) SURAT UKUR Tgl. 28/03/2023 No. 00796/Tambi/2023 Luas : 13.160 M²</p>	<p>.....AGUNG BASUKI, S.ST., M.H...... NIP 19770728 199803 1 005</p>
<p>i) PENUNJUK - Dipergunakan untuk Jalan Kabupaten. - Hak Pakai ini tidak boleh dipergunakan untuk tujuan lain / dialihkan haknya tanpa persetujuan tertulis dari Kepala Kantor Pertanahan Kabupaten Wonosobo.</p>	<p>.....AGUNG BASUKI, S.ST., M.H...... NIP 19770728 199803 1 005</p>

1 1 • 2 5 • 1 3 • 0 5 • 4 • 0 0 0 3 5

NIB : 11251305.00604

SURAT UKUR

Nomor : 00796/Tambi/2023

SEBIDANG TANAH TERLETAK DALAM

Provinsi : JAWA TENGAH

Kabupaten / Kota : WONOSOBO

Kecamatan : KEAJAJAR

Desa / Kelurahan : TAMBI

Peta : Pendaftaran Nomor Peta Pendaftaran 49.1-37.070-02

Lembar : Kotak : E3


Keadaan Tanah : Sebidang tanah dipergunakan untuk jalan.

Tanda-tanda batas : Telah terpasang sesuai dengan Peraturan Pemerintah Nomor 24 Tahun 1997 jo Peraturan Menteri Negara Agraria/ Kepala Badan Pertanahan Nasional Nomor 3 Tahun 1997 Pasal 22 Ayat 1.

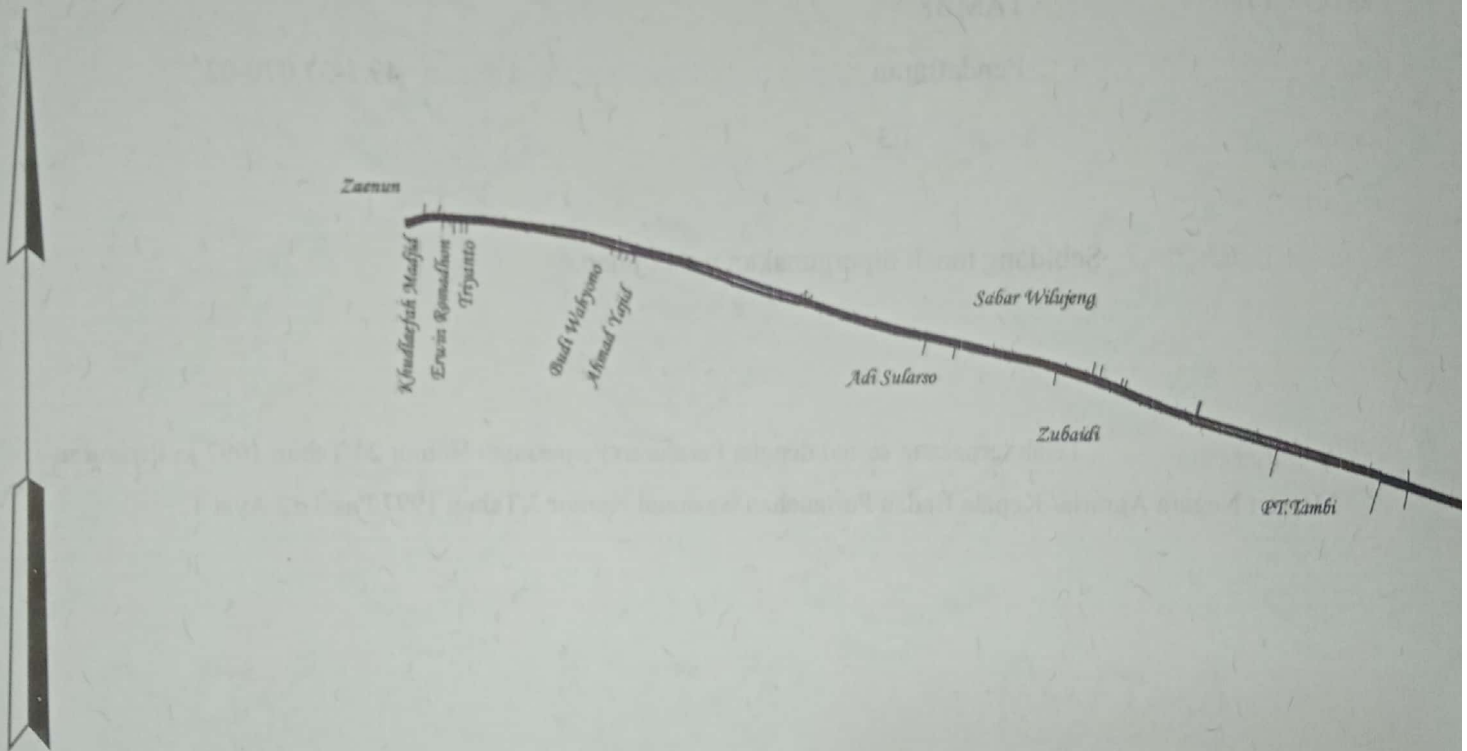
Luas : 13.160 m2 (Tiga Belas Ribu Seratus Enam Puluh Meter Persegi)

Penunjukan dan penetapan batas : Batas-batas ditunjukkan oleh : ONE ANDANG WARDOYO (pemohon/ kuasa pemohon) dan disetujui oleh pihak-pihak berbatasan.

Ditetapkan dan diukur oleh Widodo Juniarto, SH.



SKALA 1 : 10000



Koordinat Titik Tengah : $X=250567.2004$ $Y=696512.9603$

PENJELASAN : _____ batas tanah ini

