

# KEMENTERIAN AGRARIA DAN TATA RUANG / BADAN PERTANAHAN NASIONAL REPUBLIK INDONESIA



## SERTIPIKAT (TANDA BUKTI HAK)

KANTOR PERTANAHAN  
KABUPATEN / KOTA

WONOSOBO

1	1	•	2	5	•	1	3	•	0	4	•	4	•	0	0	0	5	3
---	---	---	---	---	---	---	---	---	---	---	---	---	---	---	---	---	---	---

# KEMENTERIAN AGRARIA DAN TATA RUANG / BADAN PERTANAHAN NASIONAL REPUBLIK INDONESIA



## SERTIPIKAT

**HAK :** **PAKAI** No. **00053**

**PROVINSI :** **JAWA TENGAH**

**KABUPATEN / KOTA :** **WONOSOBO**

**KECAMATAN :** **KEJAJAR**

**D E S A / KELURAHAN :** **KREO**

**KANTOR PERTANAHAN  
KABUPATEN / KOTA  
WONOSOBO**

DAFTAR ISIAN 307  
No. **23668 / 2023**

DAFTAR ISIAN 208  
No. **10599 / 2023**

1 1 • 2 5 • 1 3 • 0 4 • 4 • 0 0 0 5 3

**PENDAFTARAN - PERTAMA**

Halaman :

<p>a) HAK : <b>PAKAI</b>                  No. : <b>00053</b>                  Desa /Ket: <b>KREO</b>                  Tgl. berakhirnya hak :  <b>Untuk jangka waktu selama dipergunakan</b></p>	<p>f) NAMA PEMEGANG HAK  <b>PEMERINTAH KABUPATEN WONOSOBO</b>                   Tanggal lahir / akta pendirian</p>
<p>b) NIB <b>11251304.01196</b>                  Letak Tanah  <b>KREO</b></p>	
<p>c) ASAL HAK                   1. Konversi                   2. Pemberian Hak dari Tanah Negara Aset Pemerintah Kabupaten Wonosobo                   3. Pemecahan / Pemisahan / Penggabungan bidang</p>	<p>g) PEMBUKUAN  <b>Wonosobo, 12-06-2023</b>                   Kepala Kantor Pertanahan                  Kabupaten / Kota  <b>Wonosobo</b>                   ttd</p>
<p>d) DASAR PENDAFTARAN                  1. Daftar Isian 202                  Tgl.                  No.</p>	<p><b>AGUNG BASUKI, S.ST., M.H.</b>                  NIP <b>19770728 199803 1 005</b></p>
<p>2. Surat Keputusan <b>Kakantah</b>                  Tgl. <b>10/03/2023</b> <b>Kab. Wonosobo</b>                  No. <b>00010/HP/BPN-11.25/III/2023</b>                  3. Permohonan Pemecahan / Pemisahan / Penggabungan bidang                  Tgl.                  No.</p>	<p>h) PENERBITAN SERTIPIKAT  <b>Wonosobo, 12-06-2023</b>                   Kepala Kantor Pertanahan                  Kabupaten / Kota  <b>Wonosobo</b></p>
<p>e) SURAT UKUR                  Tgl. <b>28/03/2023</b>                  No. <b>00707/Kreo/2023</b>                  Luas : <b>6.725 M<sup>2</sup></b></p>	<p><b>AGUNG BASUKI, S.ST., M.H.</b>                  NIP <b>19770728 199803 1 005</b></p>
<p>i) PENUNJUK                  - Dipergunakan untuk Jalan Kabupaten.                  - Hak Pakai ini tidak boleh dipergunakan untuk tujuan lain / dialihkan haknya tanpa persetujuan tertulis dari Kepala Kantor Pertanahan Kabupaten Wonosobo.</p>	



1 1 • 2 5 • 1 3 • 0 4 • 4 • 0 0 0 5 3

NIB : 11251304.01196

# SURAT UKUR

Nomor : 00707/Kreo/2023

## SEBIDANG TANAH TERLETAK DALAM

Provinsi : JAWA TENGAH  
 Kabupaten / Kota : WONOSOBO  
 Kecamatan : KEJAJAR  
 Desa / Kelurahan : KREO  
 Peta : Pendaftaran Nomor Peta Pendaftaran : 49.1-37.070-01  
 Lembar : Kotak : C6

Keadaan Tanah : Sebidang tanah dipergunakan untuk jalan


Tanda-tanda batas : Telah terpasang sesuai dengan Peraturan Pemerintah Nomor 24 Tahun 1997 jo Peraturan Menteri Negara Agraria/ Kepala Badan Pertanahan Nasional Nomor 3 Tahun 1997 Pasal 22 Ayat 1.

Luas : 6.725 m2 (Enam Ribu Tujuh Ratus Dua Puluh Lima Meter Persegi)

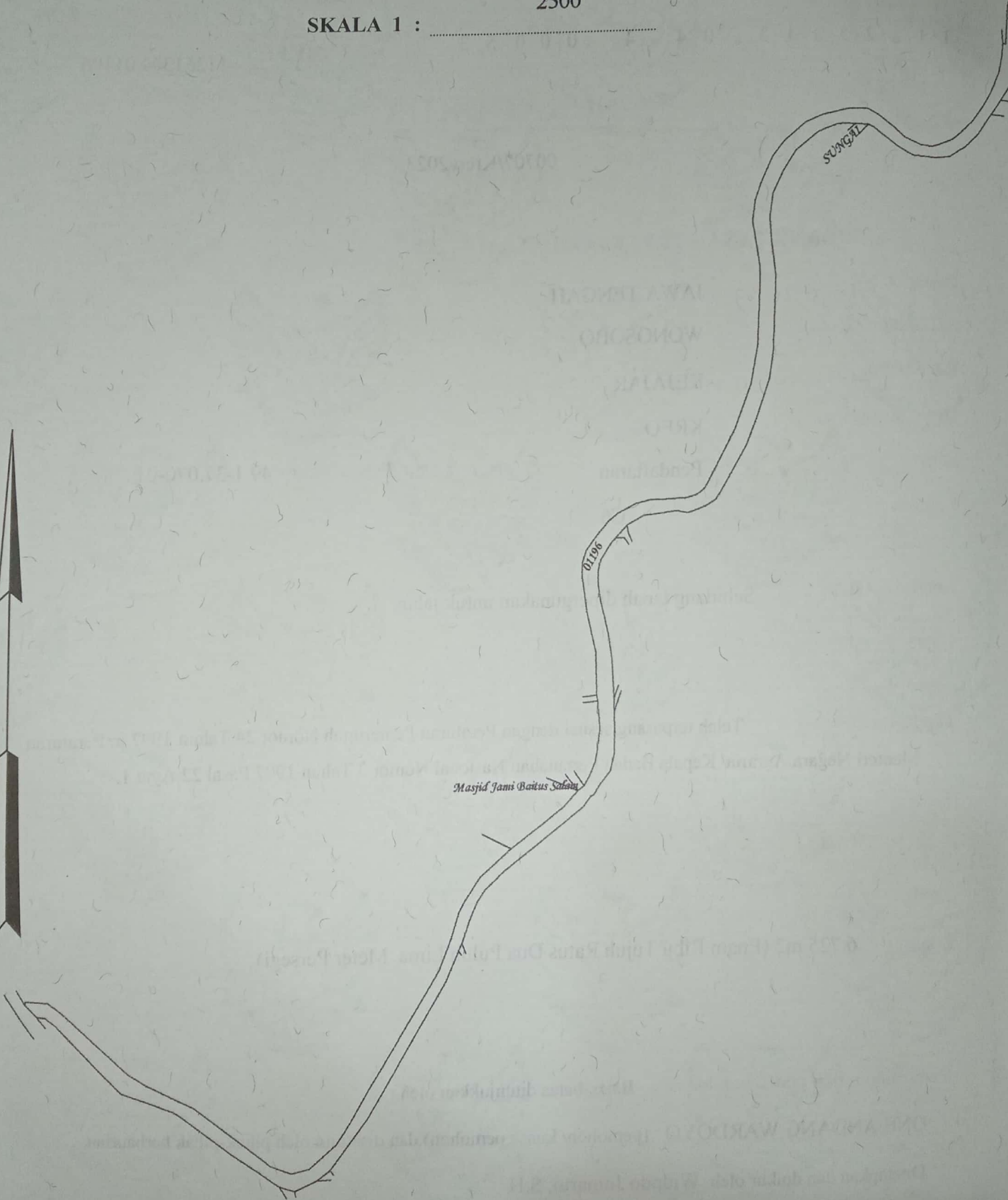

Penunjukan dan penetapan batas : Batas-batas ditunjukkan oleh :

ONE ANDANG WARDOYO (pemohon/ kuasa pemohon) dan disetujui oleh pihak-pihak berbatasan

Ditetapkan dan diukur oleh Widodo Juniarto, S.H



SKALA 1 : ..... 2500



Koordinat Titik Tengah :  $X=248619.2408$   $Y=697287.3358$

PENJELASAN : ..... batas tanah ini

Hal lain - lain: Surat Ukur ini merupakan kutipan dari Peta Bidang Nomor 1315/2022 NIB

11.25.13.04.01196 tanggal 09/08/2022 Desa/Kelurahan Kreo

Daftar Isian 303 tgl. 21/03/2023

No. 3244/2023

Daftar Isian 302 tgl.

No.

Daftar Isian 307 tgl. 28/03/2023

No. 6927/2023

Tanggal Penomoran Surat Ukur

UNTUK SERTIPIKAT

Wonosobo, 28/03/2023

Wonosobo, 12 - 06 - 2023

Kepala Seksi Survei dan Pemetaan

Kepala Kantor Pertanahan  
Kabupaten / Kota  
Wonosobo

Kantor Pertanahan  
Kabupaten / Kota  
Wonosobo



AGUNG BASUKI, S.ST., M.H.

NIP 19770728 199803 1 005

SARTONO, A.Pth., MM.

NIP 196906051989031004

Pemisahan

Lihat Surat Ukur Penggabungan

Pengganti

Nomor :

Nomor Hak :

Dikeluarkan Surat Ukur		Luas	Nomor Hak	Sisa luas
Tanggal	Nomor			

Sisanya diuraikan dalam Surat Ukur Nomor :

Nomor Hak :