

# KEMENTERIAN AGRARIA DAN TATA RUANG / BADAN PERTANAHAN NASIONAL REPUBLIK INDONESIA




## SERTIPIKAT (TANDA BUKTI HAK)

KANTOR PERTANAHAN  
KABUPATEN / KOTA

WONOSOBO

1 1 • 2 5 • 1 3 • 0 8 • 4 • 0 0 0 6 8

# KEMENTERIAN AGRARIA DAN TATA RUANG / BADAN PERTANAHAN NASIONAL REPUBLIK INDONESIA



## SERTIPIKAT

HAK : PAKAI No. 00068

PROVINSI : JAWA TENGAH

KABUPATEN / KOTA : WONOSOBO

KECAMATAN : KEJAJAR

DESA / KELURAHAN : KEJAJAR

KANTOR PERTANAHAN  
KABUPATEN / KOTA  
WONOSOBO

DAFTAR ISIAN 307  
No. 23671 / 2023

DAFTAR ISIAN 208  
No. 10602 / 2023

1 1 • 2 5 • 1 3 • 0 8 • 4 • 0 0 0 6 8

PENDAFTARAN - PERTAMA

Halaman :

<p>a) HAK : PAKAI          No. : 00068          Desa / Kel : KEJAJAR          Tgl. berakhirnya hak ;          Untuk jangka waktu selama dipergunakan</p>	<p>d) NAMA PEMEGANG HAK  <b>PEMERINTAH KABUPATEN WONOSOBO</b>          Tanggal lahir / akta pendirian</p>
<p>b) NIB 11251308.00565          Letak Tanah  <b>KEJAJAR</b></p>	
<p>c) ASAL HAK          1. Konversi          2. Pemberian Hak dari Tanah Negara Aset Pemerintah Kabupaten Wonosobo          3. Pemecahan / Pemisahan / Penggabungan bidang</p>	<p>g) PEMBUKUAN  <b>Wonosobo, 12-06-2023</b>          Kepala Kantor Pertanahan          Kabupaten / Kota  <b>Wonosobo</b>          ttd</p>
<p>d) DASAR PENDAFTARAN          1. Daftar Isian 202          Tgl.          No.</p>	<p><b>AGUNG BASUKI, S.ST., M.H.</b>          NIP <b>19770728 199803 1 005</b></p>
<p>2. Surat Keputusan <b>Kakantah</b>          Tgl. <b>10/03/2023</b> <b>Kab. Wonosobo</b>          No. <b>00027/HP/BPN-11.25/III/2023</b>          3. Permohonan Pemecahan /          Pemisahan / Penggabungan bidang          Tgl.          No.</p>	<p>h) PENERBITAN SERTIPIKAT  <b>Wonosobo, 12-06-2023</b>          Kepala Kantor Pertanahan          Kabupaten / Kota  <b>Wonosobo</b></p>
<p>e) SURAT UKUR          Tgl. <b>28/03/2023</b>          No. <b>00110/Kejajar/2023</b>          Luas : <b>296 M<sup>2</sup></b></p>	 <b>AGUNG BASUKI, S.ST., M.H.</b> NIP <b>19770728 199803 1 005</b>
<p>i) PENUNJUK          - Dipergunakan untuk Jalan Kabupaten.          - Hak Pakai ini tidak boleh dipergunakan untuk tujuan lain / dialihkan haknya tanpa persetujuan tertulis dari Kepala Kantor Pertanahan Kabupaten Wonosobo.</p>	

1 1 . 2 5 . 1 3 . 0 8 . 4 . 0 0 0 6 8

NIB : 11251308.00565

# SURAT UKUR

Nomor : 00110/Kejajar/2023

## SEBIDANG TANAH TERLETAK DALAM

Provinsi : **JAWA TENGAH**

Kabupaten / Kota : **WONOSOBO**

Kecamatan : **KEJAJAR**

Desa / Kelurahan : **KEJAJAR**

Peta : Pendaftaran Nomor Peta Pendaftaran : **49.1-37.070-06-4**

Lembar : Kotak : **C4**

Keadaan Tanah : **Sebidang tanah dipergunakan untuk jalan.**


Tanda-tanda batas : **Telah terpasang sesuai dengan Peraturan Pemerintah Nomor 24 Tahun 1997 jo Peraturan Menteri Negara Agraria/ Kepala Badan Pertanahan Nasional Nomor 3 Tahun 1997 Pasal 22 Ayat 1.**

Luas : **296 m2 (Dua Ratus Sembilan Puluh Enam Meter Persegi)**

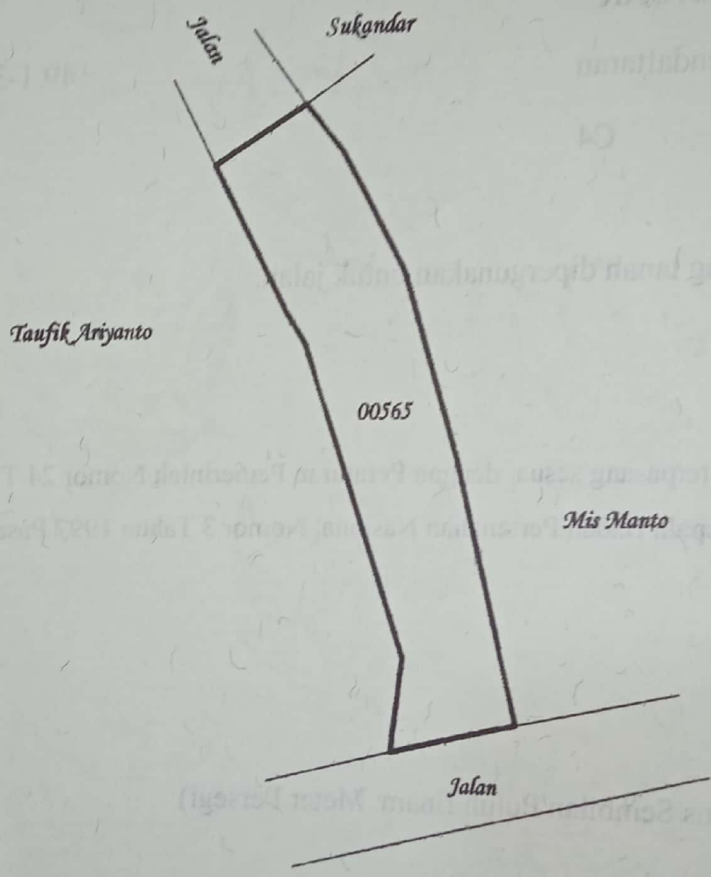

Penunjukan dan penetapan batas : **Batas-batas ditunjukkan oleh :**

**ONE ANDANG WARDOYO (pemohon/ kuasa pemohon) dan disetujui oleh pihak-pihak berbatasan.**

**Ditetapkan dan diukur oleh Widodo Juniarto, S.H.**



SKALA 1 : .....



Koordinat Titik Tengah :  $X=249764.4695$   $Y=698360.8661$

PENJELASAN : ..... batas tanah ini

