

# KEMENTERIAN AGRARIA DAN TATA RUANG / BADAN PERTANAHAN NASIONAL REPUBLIK INDONESIA




## SERTIPIKAT (TANDA BUKTI HAK)

KANTOR PERTANAHAN  
KABUPATEN / KOTA

WONOSOBO

1 1 • 2 5 • 1 2 • 0 7 • 4 • 0 0 0 2 2

# KEMENTERIAN AGRARIA DAN TATA RUANG / BADAN PERTANAHAN NASIONAL REPUBLIK INDONESIA



## SERTIPIKAT

**HAK :** PAKAI **No.** 00022

**PROVINSI :** JAWA TENGAH

**KABUPATEN / KOTA :** WONOSOBO

**KECAMATAN :** GARUNG

**D E S A / KELURAHAN :** KAYUGIYANG

**KANTOR PERTANAHAN  
KABUPATEN / KOTA  
WONOSOBO**

DAFTAR ISI AN 307  
No. 23675/2023

DAFTAR ISI AN 208  
No. 10606/2023

1 1 • 2 5 • 1 2 • 0 7 • 4 • 0 0 0 2 2

PENDAFTARAN - PERTAMA

Halaman :

<p>a) HAK : PAKAI                  No. : 00022                  Desa / Ket: KAYUGIYANG                  Tgl. berakhirnya hak :                  Untuk jangka waktu selama dipergunakan</p>	<p>f) NAMA PEMEGANG HAK                  PEMERINTAH KABUPATEN WONOSOBO                  Tanggal lahir / akta pendirian</p>
<p>b) NIB 11251207.02088                  Letak Tanah                  KAYUGIYANG</p> <p>c) ASAL HAK                  1. Konversi                  2. Pemberian Hak dari Tanah Negara Aset Pemerintah Kabupaten Wonosobo                  3. Pemecahan / Pemisahan / Penggabungan bidang</p>	<p>g) PEMBUKUAN                  Wonosobo, 12-06-2023                  Kepala Kantor Pertanahan                  Kabupaten / Kota                  Wonosobo                  ttd</p>
<p>d) DASAR PENDAFTARAN                  1. Daftar Isian 202                  Tgl.                  No.</p>	<p>AGUNG BASUKI, S.ST., M.H.                  NIP 19770728 199803 1 005</p>
<p>2. Surat Keputusan Kakantah                  Tgl. 10/03/2023 Kab. Wonosobo                  No. 00024/HP/BPN-11.25/III/2023                  3. Permohonan Pemecahan / Pemisahan / Penggabungan bidang                  Tgl.                  No.</p>	<p>h) PENERBITAN SERTIPIKAT                  Wonosobo, 12-06-2023                  Kepala Kantor Pertanahan                  Kabupaten / Kota                  Wonosobo</p>
<p>e) SURAT UKUR                  Tgl. 28/03/2023                  No. 01830/Kayugiyang/2023                  Luas : 10.570 M<sup>2</sup></p>	<p>AGUNG BASUKI, S.ST., M.H.                  NIP 19770728 199803 1 005</p>
<p>i) PENUNJUK                  - Dipergunakan untuk Jalan Kabupaten.                  - Hak Pakai ini tidak boleh dipergunakan untuk tujuan lain / dialihkan haknya tanpa persetujuan tertulis dari Kepala Kantor Pertanahan Kabupaten Wonosobo.</p>	

1 1 . 2 5 . 1 2 . 0 7 . 4 . 0 0 0 2 2

NIB : 11251207.02088

# SURAT UKUR

Nomor : 01830/Kayugiyang/2023

## SEBIDANG TANAH TERLETAK DALAM

Provinsi : JAWA TENGAH

Kabupaten / Kota : WONOSOBO

Kecamatan : GARUNG

Desa / Kelurahan : KAYUGIYANG

Peta : Pendaftaran Nomor Peta Pendaftaran : 49.1-37.069-05

Lembar : Kotak : C5

Keadaan Tanah : Sebidang tanah dipergunakan untuk jalan.


Tanda-tanda batas : Telah terpasang sesuai dengan Peraturan Pemerintah Nomor 24 Tahun 1997 jo Peraturan Menteri Negara Agraria/ Kepala Badan Pertanahan Nasional Nomor 3 Tahun 1997 Pasal 22 Ayat 1.

Luas : 10.570 m2 (Sepuluh Ribu Lima Ratus Tujuh Puluh Meter Persegi)

Penunjukan dan penetapan batas : Batas-batas ditunjukkan oleh :

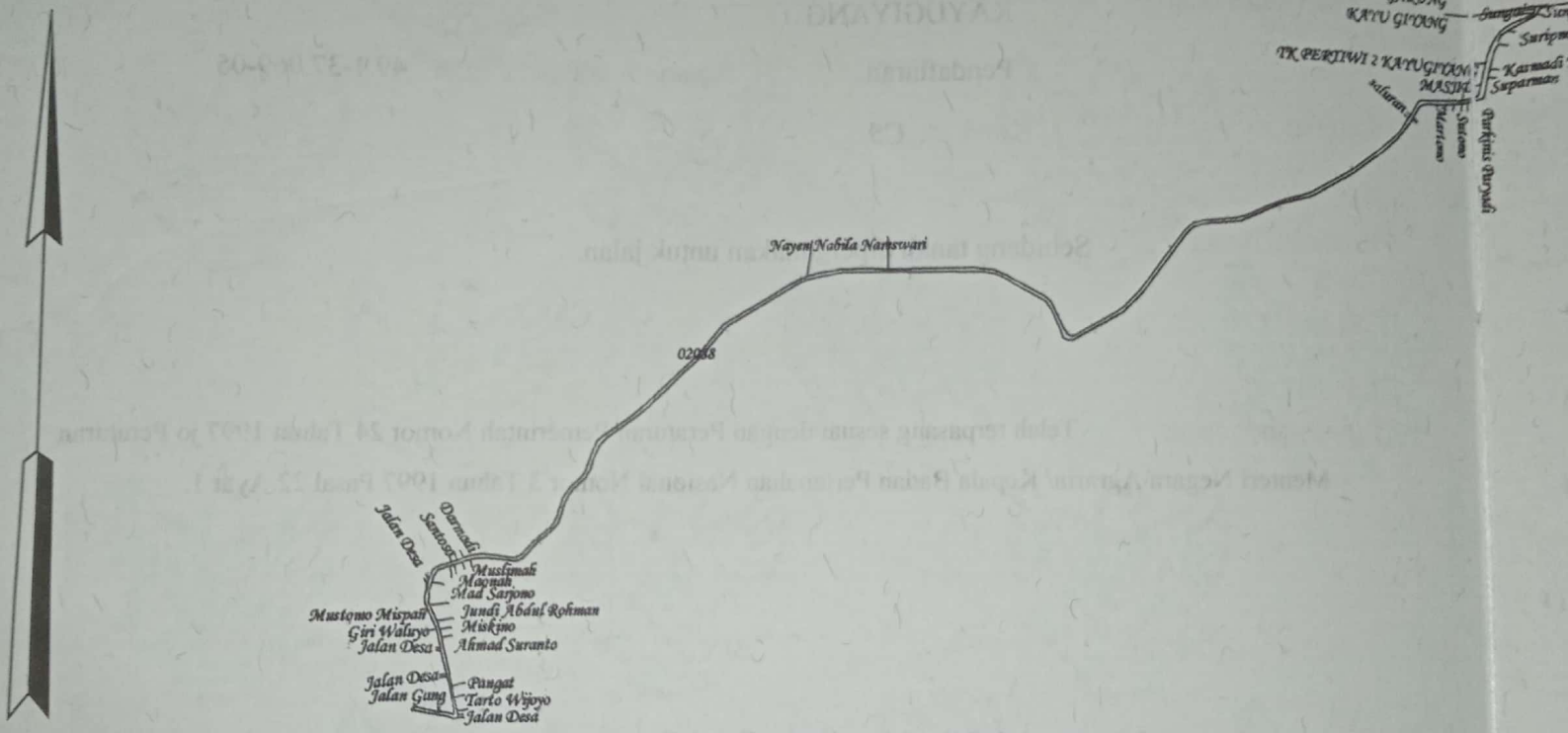
ONE ANDANG WARDOYO (pemohon/ kuasa pemohon) dan disetujui oleh pihak-pihak berbatasan.

Ditetapkan dan diukur oleh Heri Setianto.



10000

SKALA 1 : .....



**Koordinat Titik Tengah :  $X=248558.0927$   $Y=692718.4444$**

**PENJELASAN :** ..... **batas tanah ini**



