

Fel. Bumiheso URB

28.2.2002

276/ Prati / 24

36

AN 139864

HP: 3

TGL: 17-5-1999

NO: 530/395/99

DAFTAR ISIAN 206

A.22

BADAN PERTANAHAN NASIONAL



SERTIPIKAT (TANDA BUKTI HAK)

KANTOR PERTANAHAN
KABUPATEN / KOTAMADYA

MONOSOBO

11 • 25 • 09 • 12 • 4 • 00 00 9

TERMINAL MENDOLO

AN 139864

BADAN PERTANAHAN NASIONAL



SERTIPIKAT

HAK : **PAKAI** . No. **9** .

PROPINSI : **JAWA TENGAH** .
 KABUPATEN / KOTAMADYA : **WONOSOBO** .
 KECAMATAN : **WONOSOBO** .
 DESA / KELURAHAN : **BUMIRESO** .

• DAFTAR ISIAN 208
 No. **210 / B / BPN** **11999**
 DAFTAR ISIAN 307
 No. **819 / B / BPN** **11999**


KANTOR PERTANAHAN
 KABUPATEN / KOTAMADYA

WONOSOBO

11 • 25 • 09 • 12 • 4 • 00009

PENDAFTARAN - PERTAMA

Halaman :

<p>a) HAK : PAKAI . No. : 9 Desa / Kel. : Dumireso . Tgl. berakhirnya hak :</p>	<p>d) NAMA PEMEGANG HAK PEMERINTAH DAERAH TINGKAT II WONOSOBO Berkedudukan di Wonosobo Tanggal lahir / akta pendirian -</p>
<p>b) NIB : 11.25.09.12.00012 Letak Tanah</p>	<p>g) PEMBUKUAN Wonosobo , Tgl. 21 - 7 - 1999 Kepala Kantor Pertanahan Kabupaten / Kotamadya Wonosobo ttd.</p>
<p>c) ASAL HAK 1. Konversi 2. Pemberian hak Pakai asal Tanah negara bekas Hak Milik No. 205. 3. Pemecahan / Pemisahan / Penggabungan bidang</p>	<p>Ir. TJIPTADI, SH NIP . 010 166 138</p>
<p>d) DASAR PENDAFTARAN 1. Daftar Isian 202 Tgl. No. 2. Surat Keputusan Kakan Pertanahan Tgl. : 17 - 5 - 1999 No. : 530/395/ 1999 3. Permohonan Pemecahan / Pemisahan / Penggabungan bidang Tgl. No.</p>	<p>h) PENERBITAN SERTIPIKAT Wonosobo , Tgl. 21 - 7 - 1999 Kepala Kantor Pertanahan Kabupaten / Kotamadya Wonosobo</p> 
<p>e) SURAT UKUR Tgl. : 13 - 4 - 1999 . No. : 12/BPN/ 1999 . Luas : 1150 M² . 372 M² 778 M²</p>	<p>Ir. TJIPTADI, SH NIP 010 166 138.</p>
<p>i) PENUNJUK</p>	

PENDAFTARAN PERALIHAN HAK, PEMBEBANAN DAN PENCATATAN LAINNYA

Halaman :

Sebab perubahan	Tanggal Pendaftaran No. Daftar Isian 208 No. Daftar Isian 307	Nama yang berhak dan Pemegang hak lain-lainnya	Tanda tangan Kepala kantor dan Cap Kantor
<p>Dari bidang tanah ini telah dilakukan pemisahan seluas 372 M² selanjutnya lihat buku tanah HP 00061 Kelurahan Bumireso, SU No. dan 00595/Bumireso/2024</p> <p>Sisa luas : 778 M² (Tujuh Ratus Tujuh Puluh Delapan Meter Persegi)</p> <p>Tgl. 28 08 2024</p> <p>Di: 208 No. 21935 /2024</p> <p>DL 307 No. 43731 /2024</p>			<p align="center">  KAPALA KANTOR PERTANAHAN KABUPATEN WONOSOBO  AGUNG BASUKI, S.ST., M.H. NIP. 19770728-199803-1-005 </p>



AN 139864

DAFTAR ISIAN 207

11 • 25 • 09 • 12 • 4 • 00009

NIB : 11-25-09-12-00012

M. 205

SURAT UKUR

Nomor : 12/BPN / 19.99.

SEBIDANG TANAH TERLETAK DALAM

Propinsi : **Jawa Tengah.**

Kabupaten / Kotamadya : **Wonorejo.**

Kecamatan : **Wonorejo.**

Desa / Kelurahan : **Amiroso**

Peta : Nomor Peta Pendaftaran :

Lembar : Kotak :

Keadaan Tanah : **Sebidang tanah kosong.**

Tanda-tanda batas : **Tembok a - b, c - d, berdiri diluar batas.**

Luas : **1150 m² (seribu seratus lima puluh meter persegi).**

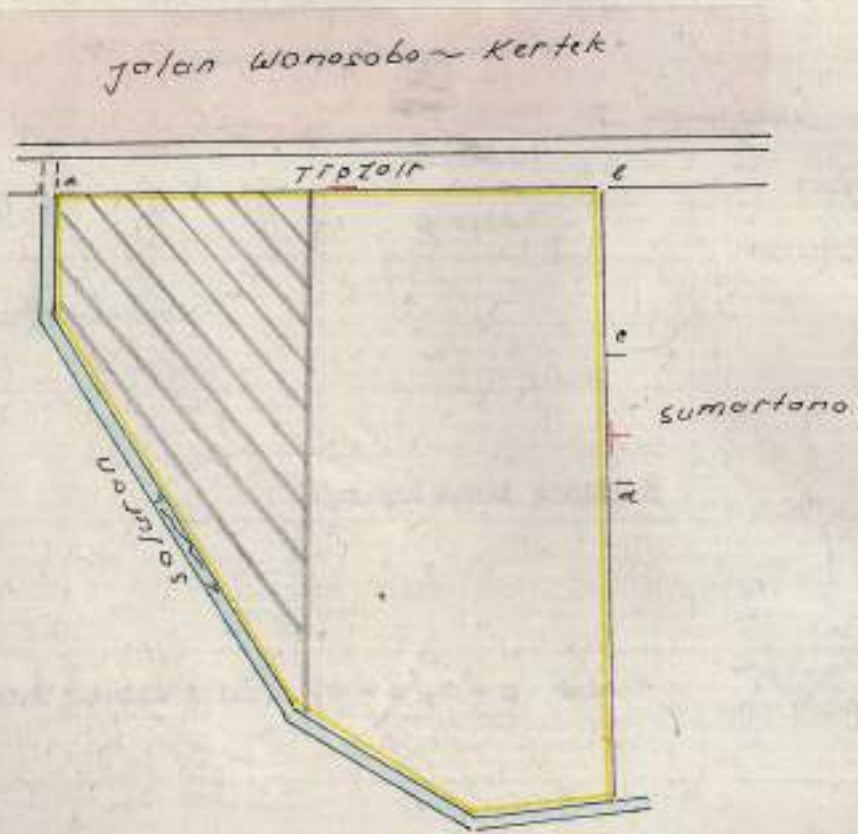

372 m² (Tiga Ratus Tujuh Puluh Dua Meter Persegi)

- 778 m² (Tujuh Ratus Tujuh Puluh Delapan Meter Persegi)

Penunjukan dan penetapan batas : **PATIH, RAHMAT.**

AN 139864

SKALA 1 : 500



*) Bidang tanah diarsir merupakan bidang yang dilepaskan.

PENJELASAN : batas tanah ini

40001 HA

Hal lain - lain : Surat Ukur ini salinan dari Gambar situasi tanggal 21-12-1995.

No. 2708/MPH/1995

Daftar Isian 302 tgl. No.

Daftar Isian 307 tgl. No.

UNTUK SERTIPIKAT

Wanasobo, Tgl. 13-4- 1999.

Wanasobo, Tgl. 21-7- 1999

Kepala Seksi Pengukuran dan Pendaftaran Tanah

Kepala Kantor Pertanahan
Kabupaten / Kotamadya

Kantor Pertanahan
Kabupaten / Kotamadya



Wanasobo,

Wanasobo,

TJIPTADI, SH.

SOPKIRNO, BSc.

NIP. 010 166 138

NIP

010 034 232



ttt.

Lihat surat ukur Pemisahan Nomor : / 19..... Nomor hak :
Penggabungan
Pengganti

Dikeluarkan surat ukur		Luas	Nomor hak	Sisa luas
Tanggal	Nomor			

Sisanya diuraikan dalam surat ukur Nomor : / 19..... Nomor hak

BERKAS