

AAB268126

275 / P1241 / 24
DAFTAR ISI AN 206

A 213

HP. 28
BADAN PERTANAHAN NASIONAL
REPUBLIC INDONESIA



SERTIPIKAT
(TANDA BUKTI HAK)



KANTOR PERTANAHAN
KABUPATEN / KOTA

WONOSOBO

1 1 • 2 5 • 0 9 • 1 2 • 4 • 0 0 0 2 8

**BADAN PERTANAHAN NASIONAL
REPUBLIK INDONESIA****BPN RI
SERTIPIKAT**HAK : **PAKAI** No. **00028**

PROVINSI : **JAWA TENGAH**
KABUPATEN / KOTA : **WONOSOBO**
KECAMATAN : **WONOSOBO**
DESA / KELURAHAN : **BUMIRESO**


KANTOR PERTANAHAN
KABUPATEN / KOTA
WONOSOBO

DAFTAR ISIAN 307
No. **90654 / BPN / 18**
DAFTAR ISIAN 208
No. **25022 / BPN / 18**

1 1 . 2 5 . 0 9 . 1 2 . 4 . 0 0 0 2 8



PENDAFTARAN - PERTAMA

Halaman :

<p>a) HAK : PAKAI No. : 00028 Desa/ Kel. : BUMIRESO Tgl. berakhirnya hak : Untuk jangka waktu selama dipergunakan</p>	<p>d) NAMA PEMEGANG HAK PEMERINTAH DESA BUMIRESO Tanggal lahir / akta pendirian</p>
<p>b) NIB 11250912.01016 Letak Tanah BUMIRESO</p>	
<p>c) ASAL HAK 1. Konversi 2. Pemberian hak 3. Pemecahan / Pemisahan / Penggabungan bidang P.00019</p>	<p>g) PEMBUKUAN Wonosobo, <u>04-12-2018</u> Kepala Kantor Pertanahan Kabupaten / Kota Wonosobo ttid</p>
<p>d) DASAR PENDAFTARAN 1. Daftar Isian 202 Tgl. No. 2. Surat Keputusan Tgl. No. 3. Permohonan Pemecahan / Pemisahan / Penggabungan bidang Tgl. 08-11-2018 No. 102353/2018</p>	<p>BAMBANG RESPATI, S.Si. NIP 19611210 198403 1 003 h) PENERBITAN SERTIPIKAT Wonosobo, <u>04-12-2018</u> Kepala Kantor Pertanahan Kabupaten / Kota Wonosobo ✓</p>
<p>e) SURAT UKUR Tgl. 21-11-2018 No. 00240/Bumireso/2018 Luas. 2.939 M² 2.465 M² 474 M²</p>	<p> BAMBANG RESPATI, S.Si. NIP 19611210 198403 1 003</p>
<p>i) PENUNJUK - Sebidang tanah lapang sebagian dari terminal. - Hak Pakai ini tidak boleh Dipergunakan untuk tujuan lain / dialihkan haknya tanpa persetujuan tertulis dari Kepala Kantor Pertanahan Wonosobo</p>	

PENDAFTARAN PERALIHAN HAK, PEMBEBANAN DAN PENCATATAN LAINNYA

Halaman :

Sebab perubahan, Tanggal pendaftaran, No. Daftar isian	Nama yang berhak dan Pemegang hak lain-lainnya	Tanda tangan Kepala Kantor dan Cap Kantor
<p>Dari bidang tanah ini telah dilakukan pemisahan seluas 2.465 M² selanjutnya lihat buku tanah HP 00060 Kelurahan Bumireso, SU No. dan 00597/Bumireso/2024</p>		<p align="center">  KAPALAKANTOR PERTANAHAN KABUPATEN WONOSOBO AGUNG BASUKI, S.ST., M.H. NIP. 19770728 199803 1 005 </p>
<p>Sisa luas : 474 M² (Empat Ratus Tujuh Puluh Empat Meter Persegi)</p>		
<p>Tgl. 28 - 08 - 2024</p>		
<p>DI. 208 No. 21934 / 2024</p>		
<p>DI. 307 No. 43730 / 2024</p>		
	<p align="center">  </p>	

AAB268126

DAFTAR ISIAN 207

1 1 • 2 5 • 0 9 • 1 2 • 4 • 0 0 0 2 8

NIB : 11250912.01016

SURAT UKUR

Nomor : 00240/Bumireso/2018

SEBIDANG TANAH TERLETAK DALAM

Jawa Tengah

Provinsi :

Kabupaten / Kota : Wonosobo

Kecamatan : Wonosobo

Desa / Kelurahan : Bumireso

Peta : Pendaftaran Nomor Peta Pendaftaran : 49.1-36.068-04-7

Lembar : Kotak : C5

Keadaan Tanah : Tanah lapang sebagian dari terminal

Tanda-tanda batas : Telah terpasang sesuai dengan Peraturan Pemerintah Nomor 24 Tahun 1997 jo Peraturan Menteri Negara Agraria/ Kepala Badan Pertanahan Nasional Nomor 3 Tahun 1997 Pasal 22 Ayat 1.

Luas : 2939 m² (Dua Ribu Sembilan Ratus Tiga Puluh Sembilan Meter Persegi)

2.465 m² (Dua Ribu Empat Ratus Enam Puluh Lima Meter Persegi)

474 m² (Empat Ratus Tujuh Puluh Empat Meter Persegi)

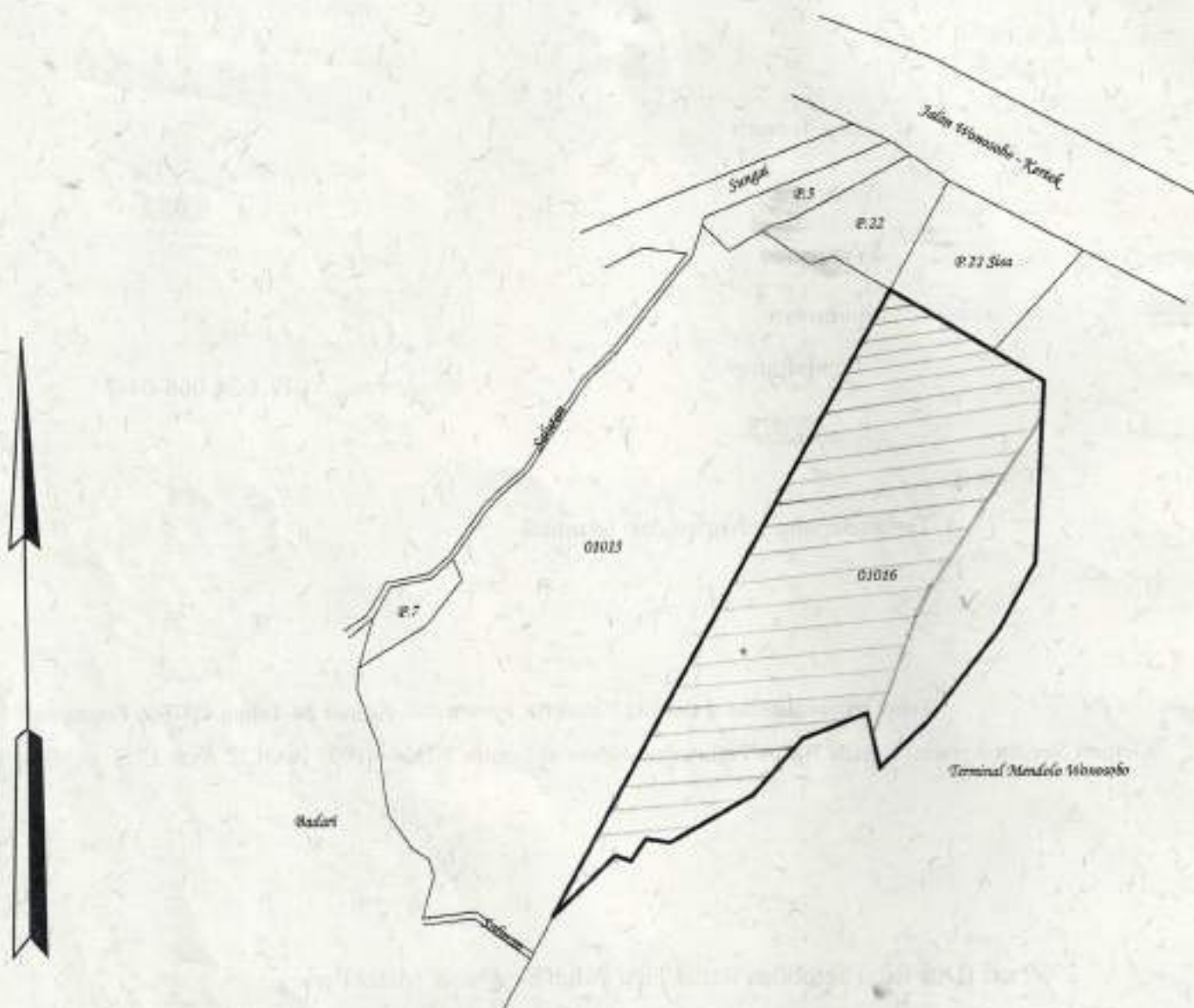
Penunjukan dan penetapan batas : Batas-batas ditunjukkan oleh :

MUHAMMAD ZUHRI (pemohon/ kuasa pemohon) dan disetujui oleh pihak-pihak berbatasan

Ditetapkan dan diukur oleh SUNARYO, SH



SKALA 1 : 1000



*) Bidang tanah diarsir merupakan bidang yang dilepaskan.

Koordinat Titik Tengah : X=246793.766 Y=685402.671

PENJELASAN : batas tanah ini

Surat Ukur ini merupakan pemecahan dari Surat Ukur / Gambar Situasi Nomor Hal lain - lain : 25/BPN/1999 tanggal 17-6-1999 Hak Pakai Nomor 19 Desa/Kelurahan Bumireso.

Daftar Isian 302 tgl. 08/11/2018 No. 46604/2018
Daftar Isian 307 tgl. 21/11/2018 No. 49120/2018

Tanggal Penomoran Surat Ukur

WONOSOBO, 21/11/2018

Kepala Seksi Infrastruktur Pertanahan

UNTUK SERTIPIKAT

Wonosobo, 04-12-2018

Kepala Seksi Survei, Pengukuran dan Pemetaan

Kantor Pertanahan
Kabupaten / Kota
Wonosobo



BAMBANG RESPATI, S.Si

NIP. 196112101984031003

td

SUPARYANTO, A.Ptnh., M.M

NIP. 196906261989031005

Lihat surat ukur Pemisahan
Penggabungan
Pengganti

Nomor :

Nomor hak :

Dikeluarkan surat ukur		Luas	Nomor hak	Sisa luas
Tanggal	Nomor			

Sisanya diuraikan dalam surat ukur Nomor :

Nomor hak :