


Banarung - kabungon

# KEMENTERIAN AGRARIA DAN TATA RUANG / BADAN PERTANAHAN NASIONAL REPUBLIK INDONESIA



## SERTIPIKAT (TANDA BUKTI HAK)




**KANTOR PERTANAHAN  
KABUPATEN / KOTA**

**WONOSOBO**

1 1 • 2 5 • 0 8 • 0 5 • 4 • 0 0 0 5 0

# KEMENTERIAN AGRARIA DAN TATA RUANG / BADAN PERTANAHAN NASIONAL REPUBLIK INDONESIA



## SERTIPIKAT

HAK : **PAKAI** No. **00050**

PROVINSI : **JAWA TENGAH**

KABUPATEN / KOTA : **WONOSOBO**

KECAMATAN : **KERTEK**

DESA / KELURAHAN : **WRINGINANOM**

KANTOR PERTANAHAN  
KABUPATEN / KOTA

WONOSOBO

DAFTAR ISIAN 307  
No. **100317 / 2023**

DAFTAR ISIAN 208  
No. **49674 / 2023**

1 1 • 2 5 • 0 8 • 0 5 • 4 • 0 0 0 5 0

**PENDAFTARAN - PERTAMA**

Halaman :

<p>a) HAK : <b>PAKAI</b>                  No. : <b>00050</b>                  Desa / Kel : <b>WRINGINANOM</b>                  Tgl. berakhirnya hak :                  Untuk jangka waktu selama dipergunakan</p>	<p>f) NAMA PEMEGANG HAK  <b>PEMERINTAH KABUPATEN WONOSOBO</b>                  Tanggal lahir / akta pendirian</p>
<p>b) NIB <b>11250805.00507</b>                  Letak Tanah  <b>WRINGINANOM</b></p>	
<p>c) ASAL HAK                  1. <b>Konversi</b>                  2. <b>Pemberian Hak dari Tanah Negara Aset Pemerintah Kabupaten Wonosobo</b>                  3. <b>Pemecahan / Pemisahan / Penggabungan bidang</b></p>	<p>g) PEMBUKUAN  <b>Wonosobo, 18-10-2023</b>                  Kepala Kantor Pertanahan                  Kabupaten / Kota  <b>Wonosobo</b>                  ttd</p>
<p>d) DASAR PENDAFTARAN                  1. <b>Daftar Isian 202</b>                  Tgl.                  No.                  2. <b>Surat Keputusan Kakantah</b>                  Tgl. <b>21/09/2023</b> Kab. <b>Wonosobo</b>                  No. <b>00255/HP/BPN-11.25/IX/2023</b>                  3. <b>Permohonan Pemecahan / Pemisahan / Penggabungan bidang</b>                  Tgl.                  No.</p>	<p><b>AGUNG BASUKI, S.ST., M.H.</b>                  NIP <b>19770728 199803 1 005</b>                  h) PENERBITAN SERTIPIKAT  <b>Wonosobo, 18-10-2023</b>                  Kepala Kantor Pertanahan                  Kabupaten / Kota  <b>Wonosobo</b></p>
<p>e) SURAT UKUR                  Tgl. <b>27/07/2023</b>                  No. <b>00316/Wringinanom/2023</b>                  Luas : <b>2.269 M<sup>2</sup></b></p>	<p><b>AGUNG BASUKI, S.ST., M.H.</b>                  NIP <b>19770728 199803 1 005</b></p>
<p>i) PENUNJUK                  - <b>Dipergunakan untuk Jalan Kabupaten.</b>                  - <b>Hak Pakai ini tidak boleh dipergunakan untuk tujuan lain / dialihkan haknya tanpa persetujuan tertulis dari Kepala Kantor Pertanahan Kabupaten Wonosobo.</b></p>	

ABM416435

DAFTAR ISI 207

NIB : 11250805.00507

1	•	2	5	•	0	8	•	0	5	•	4	•	0	0	0	5	0
---	---	---	---	---	---	---	---	---	---	---	---	---	---	---	---	---	---

# SURAT UKUR

Nomor : 00316/Wringinanom/2023

## SEBIDANG TANAH TERLETAK DALAM

Provinsi : **JAWA TENGAH**

Kabupaten / Kota : **WONOSOBO**

Kecamatan : **KERTEK**

Desa / Kelurahan : **WRINGINANOM**

Peta : Pendaftaran Nomor Peta Pendaftaran : **49.1-36.068-04-6**

Lembar : Kotak : **C3**

Keadaan Tanah : **Sebidang tanah dipergunakan untuk jalan.**

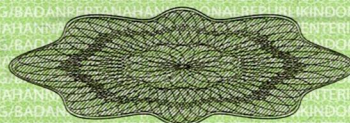
Tanda-tanda batas : **Telah terpasang sesuai dengan Peraturan Pemerintah Nomor 24 Tahun 1997 jo Peraturan Menteri Negara Agraria/ Kepala Badan Pertanahan Nasional Nomor 3 Tahun 1997 Pasal 22 Ayat 1.**

Luas : **2.269 m2 (Dua Ribu Dua Ratus Enam Puluh Sembilan Meter Persegi)**

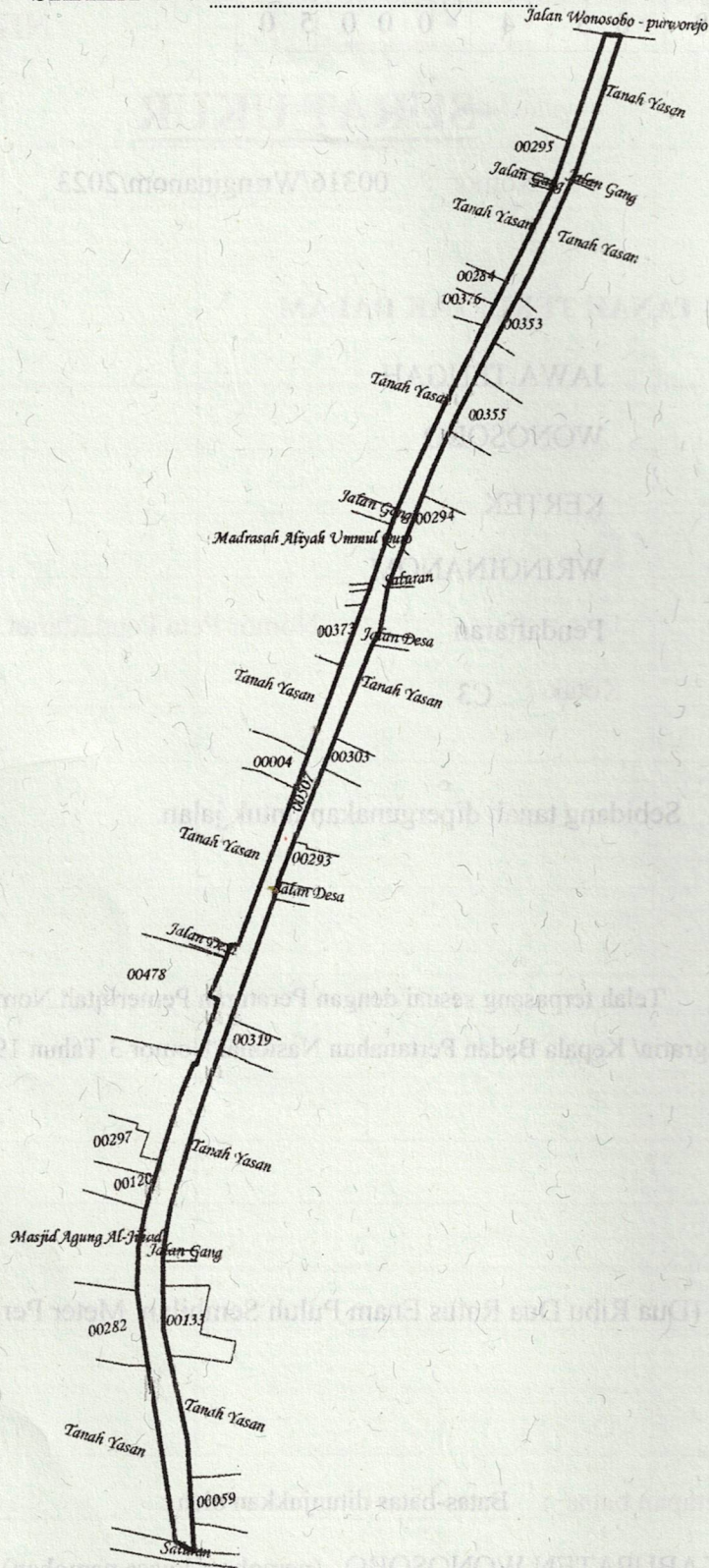
Penunjukan dan penetapan batas : **Batas-batas ditunjukkan oleh :**

**PEMERINTAH KABUPATEN WONOSOBO (pemohon/ kuasa pemohon) dan disetujui oleh pihak-pihak berbatasan.**

Ditetapkan dan diukur oleh **Dinta Avrila Pinandita.**



SKALA 1 :



Koordinat Titik Tengah :  $X=247779.9308$   $Y=684784.8312$

PENJELASAN :

batas tanah ini

