

AX 990095

155/AUWDLT/06  
DAFTAR ISIAN 206


Penda

730/B/06

25

# BADAN PERTANAHAN NASIONAL

STTD




## SERTIPIKAT (TANDA BUKTI HAK)

KANTOR PERTANAHAN  
KABUPATEN / KOTAMADYA

WONOSOBO

11 • 25 • 01 • 10 • 4 • 00010

# BADAN PERTANAHAN NASIONAL



## SERTIPIKAT

HAK : **PAKAI** No. **10**

PROPINSI : **JAWA TENGAH**

KABUPATEN / KOTAMADYA : **WONOSOBO**

KECAMATAN : **WADASLINTANG**

DESA / KELURAHAN : **TRIMULYO**

DAFTAR ISIAN 307  
 No. **741/B/BPN** / 200**6**

DAFTAR ISIAN 208  
 No. **687/II/BPN** / 200**6**


**KANTOR PERTANAHAN  
 KABUPATEN / KOTAMADYA  
 WONOSOBO**

11	•	25	•	01	•	10	•	4	•	00010
----	---	----	---	----	---	----	---	---	---	-------

**PENDAFTARAN - PERTAMA**

Halaman :

<p>a) HAK : <b>PAKAI</b>                  No. : <b>10</b>                  Desa / Kel. : <b>TRIMULYO</b> ✓                  Tgl. berakhirnya hak :</p>	<p>f) NAMA PEMEGANG HAK  <b>PEMERINTAH KABUPATEN WONOSOBO</b> ✓   <b>KABUPATEN WONOSOBO</b>                  Tanggal lahir / akta pendirian</p>
<p>b) NIB <b>11.25.01.10.00031</b> ✓                  Letak Tanah  <b>TRIMULYO</b></p>	<p>g) PEMBUKUAN                  ..... <b>Wonosobo</b> ..... Tgl. <b>30 - 9 - 2006</b>                  Kepala Kantor Pertanahan                  Kabupaten / Kotamadya  <b>Wonosobo</b>                  ttd.</p>
<p>c) ASAL HAK                  1. <b>Konversi / Penegasan Hak</b> ✓                  2. <b>Pemberian hak</b>                  3. <b>Pemecahan / Pemisahan /                  Penggabungan bidang</b></p>	<p>.....  <b>Drs. HARTANTO</b>                  .....                  NIP <b>010 067 995</b></p>
<p>d) DASAR PENDAFTARAN                  1. <b>Daftar Isian 202</b>                  Tgl.                  No.                  2. <b>Surat Keputusan <i>Kakantah Wonosobo</i></b>                  Tgl. <b>19 - 09 - 2006</b>                  No. <b>5-530.2-IX-11.25-4-2006</b>                  3. <b>Permohonan Pemecahan /                  Pemisahan / Penggabungan bidang</b>                  Tgl.                  No.</p>	<p>h) PENERBITAN SERTIPIKAT                  .....                  Kepala Kantor Pertanahan                  Kabupaten / Kotamadya  <b>Wonosobo</b>                  Tgl. <b>30 - 9 - 2006</b>                  .....  <b>Drs. HARTANTO</b>                  .....                  NIP <b>010 067 995</b></p>
<p>e) SURAT UKUR                  Tgl. <b>30 - 08 - 2006</b>                  No. <b>20 / TRIMULYO / 2006</b>                  Luas. <b>672 m<sup>2</sup></b> ✓</p>	<p>.....  <b>Drs. HARTANTO</b>                  .....                  NIP <b>010 067 995</b></p>
<p>i) PENUNJUK</p>	<p>.....</p>



11.25.01.10.4.00010

NIB : 11.25.01.10.00031

# SURAT UKUR

Nomor : 20 / Trimulyo / 2006 / 200

## SEBIDANG TANAH TERLETAK DALAM

Propinsi : Jawa Tengah

Kabupaten / Kotamadya : Wonosobo

Kecamatan : Wadaslintang

Desa / Kelurahan : Trimulyo

Peta : Peta Pendaftaran

Nomor Peta Pendaftaran : 49.1.34.065.03.3

Lembar : Kotak : C.2.3

Keadaan Tanah : Sebidang tanah diatasnya berdiri bangunan rumah.


Tanda-tanda batas : Pada titik batas 1 patok beton

Tembok a-b-c berdiri didalam batas

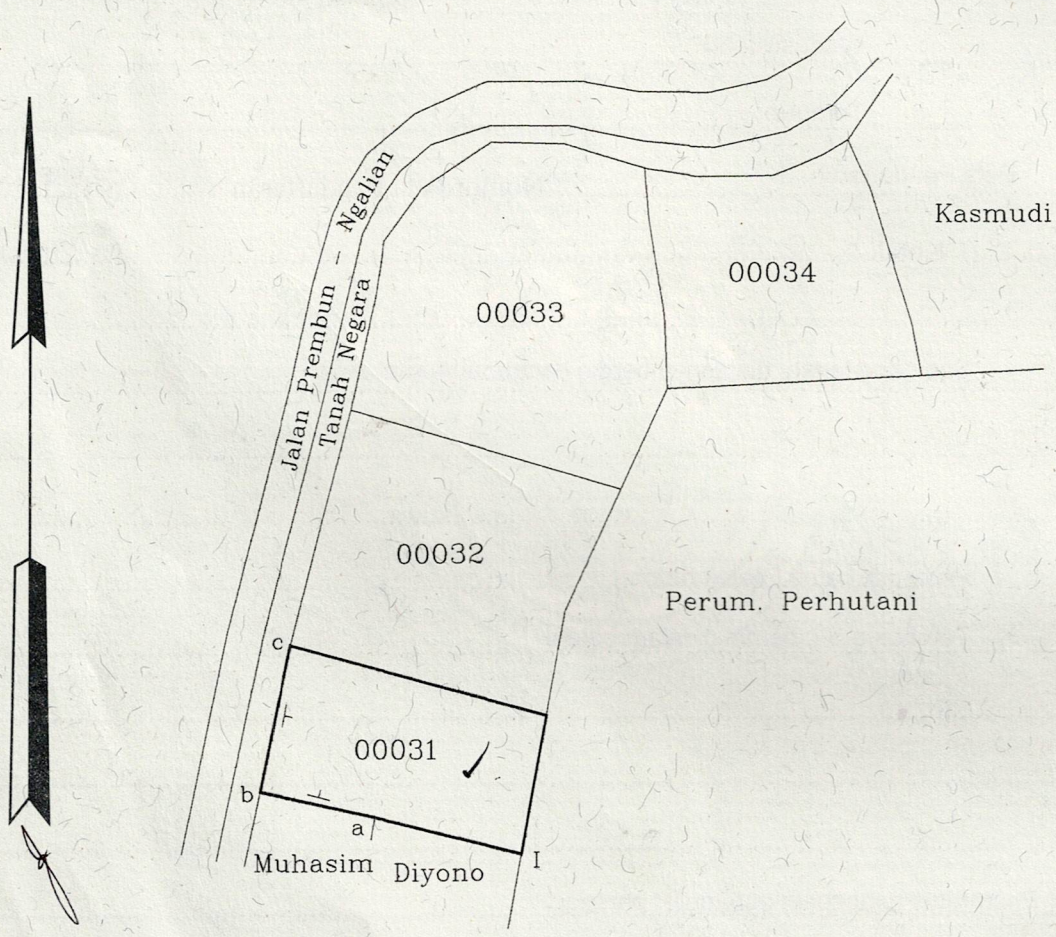
Luas : 672 M2. ( Enamratus tujuh puluh dua meter persegi )

Penunjukan dan penetapan batas : Penunjuk batas oleh : SUSIHAWANTO

( Pemilik / Kuasa pemilik )



SKALA 1 : ..... 1.000



PENJELASAN : \_\_\_\_\_ batas tanah ini

