

KEMENTERIAN AGRARIA DAN TATA RUANG / BADAN PERTANAHAN NASIONAL REPUBLIK INDONESIA




SERTIPIKAT (TANDA BUKTI HAK)

KANTOR PERTANAHAN
KABUPATEN / KOTA

WONOSOBO

1 1 • 2 5 • 1 3 • 0 7 • 4 • 0 0 0 3 7

KEMENTERIAN AGRARIA DAN TATA RUANG / BADAN PERTANAHAN NASIONAL REPUBLIK INDONESIA



SERTIPIKAT

HAK : PAKAI **No. 00037**

PROVINSI : JAWA TENGAH

KABUPATEN / KOTA : WONOSOBO

KECAMATAN : KEJAJAR

D E S A / KELURAHAN : SIGEDANG

**KANTOR PERTANAHAN
KABUPATEN / KOTA
WONOSOBO**

DAFTAR ISIAN 307
No. 23667 / 2023

DAFTAR ISIAN 208
No. 10598 / 2023

1 1 • 2 5 • 1 3 • 0 7 • 4 • 0 0 0 3 7

PENDAFTARAN - PERTAMA

Halaman :

<p>a) HAK : PAKAI No. : 00037 Desa / Kel : SIGEDANG Tgl. berakhirnya hak : Untuk jangka waktu selama dipergunakan</p>	<p>f) NAMA PEMEGANG HAK PEMERINTAH KABUPATEN WONOSOBO Tanggal lahir / akta pendirian</p>
<p>b) NIB 11251307.03391 Letak Tanah SIGEDANG</p>	<p>g) PEMBUKUAN Wonosobo, 12-06-2023 Kepala Kantor Pertanahan Kabupaten / Kota Wonosobo ttd</p>
<p>c) ASAL HAK 1. Konversi 2. Pemberian Hak dari Tanah Negara Aset Pemerintah Kabupaten Wonosobo 3. Pemecahan / Pemisahan / Penggabungan bidang</p>	<p>h) PENERBITAN SERTIPIKAT Wonosobo, 12-06-2023 Kepala Kantor Pertanahan Kabupaten / Kota Wonosobo</p>
<p>d) DASAR PENDAFTARAN 1. Daftar Isian 202 Tgl. No. 2. Surat Keputusan Kakantah Tgl. 10/03/2023 Kab. Wonosobo No. 00031/HP/BPN-11.25/III/2023 3. Permohonan Pemecahan / Pemisahan / Penggabungan bidang Tgl. No.</p>	<p>AGUNG BASUKI, S.ST., M.H.... NIP 19770728 199803 1 005</p>
<p>e) SURAT UKUR Tgl. 28/03/2023 No. 02411/Sigedang/2023 Luas : 21.930 M²</p>	<p>AGUNG BASUKI, S.ST., M.H.... NIP 19770728 199803 1 005</p>
<p>i) PENUNJUK - Dipergunakan untuk Jalan Kabupaten. - Hak Pakai ini tidak boleh dipergunakan untuk tujuan lain / dialihkan haknya tanpa persetujuan tertulis dari Kepala Kantor Pertanahan Kabupaten Wonosobo</p>	

ABH883503

DAFTAR ISIAN 207

11 • 25 • 13 • 07 • 4 • 00037

NIB : 11251307.03391

SURAT UKUR

Nomor : 02411/Sigedang/2023

SEBIDANG TANAH TERLETAK DALAM

Provinsi : **JAWA TENGAH**

Kabupaten / Kota : **WONOSOBO**

Kecamatan : **KEJAJAR**

Desa / Kelurahan : **SIGEDANG**

Peta : **Pendaftaran** Nomor Peta Pendaftaran : **49.1-37.070-04**

Lembar : **Kotak : D2**

Keadaan Tanah : **Sebidang tanah dipergunakan untuk jalan.**


Tanda-tanda batas : **Telah terpasang sesuai dengan Peraturan Pemerintah Nomor 24 Tahun 1997 jo Peraturan Menteri Negara Agraria/ Kepala Badan Pertanahan Nasional Nomor 3 Tahun 1997 Pasal 22 Ayat 1.**

Luas : **21.930 m2 (Dua Puluh Satu Ribu Sembilan Ratus Tiga Puluh Meter Persegi)**

Penunjukan dan penetapan batas : **Batas-batas ditunjukkan oleh :**

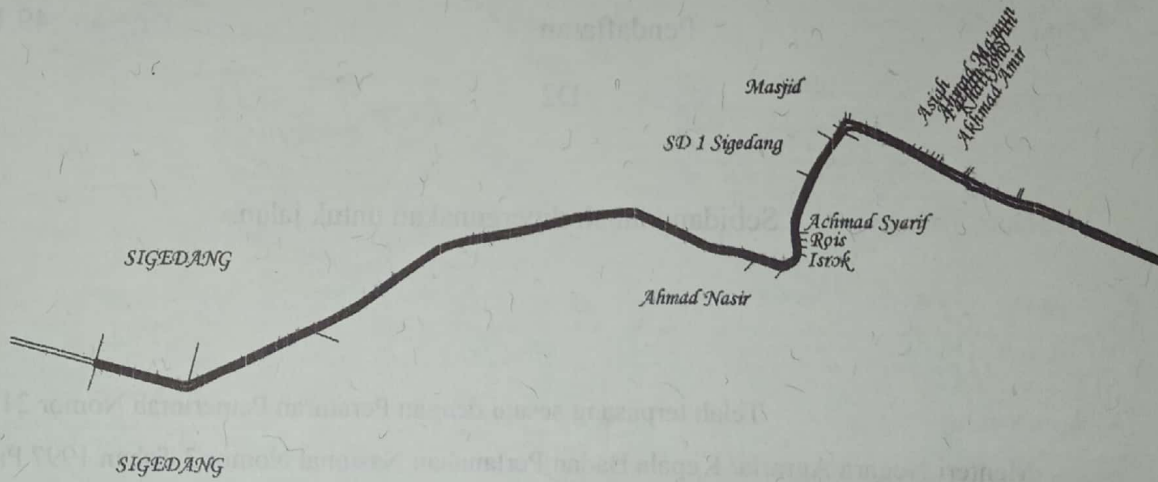
ONE ANDANG WARDOYO (pemohon/ kuasa pemohon) dan disetujui oleh pihak-pihak berbatasan.

Ditetapkan dan diukur oleh Widodo Juniarto, SH.



10000

SKALA 1 :



Koordinat Titik Tengah : $X=253267.1997$ $Y=696258.2462$

PENJELASAN : batas tanah ini

