

**KEMENTERIAN AGRARIA DAN TATA RUANG /
BADAN PERTANAHAN NASIONAL
REPUBLIK INDONESIA**



**SERTIPIKAT
(TANDA BUKTI HAK)**

**KANTOR PERTANAHAN
KABUPATEN / KOTA**

WONOSOBO

1 1 • 2 5 • 1 3 • 0 2 • 4 • 0 0 0 5 5

KEMENTERIAN AGRARIA DAN TATA RUANG /
BADAN PERTANAHAN NASIONAL
REPUBLIK INDONESIA



SERTIPIKAT

HAK : PAKAI No. 00055

PROVINSI : JAWA TENGAH

KABUPATEN / KOTA : WONOSOBO

KECAMATAN : KEJAJAR

DESA / KELURAHAN : SIKUNANG

KANTOR PERTANAHAN
KABUPATEN / KOTA
WONOSOBO

DAFTAR ISIAN 307
No. 23662 / 2023

DAFTAR ISIAN 208
No. 10593 / 2023

1 1 • 2 5 • 1 3 • 0 2 • 4 • 0 0 0 5 5

PENDAFTARAN - PERTAMA

Halaman :

<p>a) HAK : PAKAI No. : 00055 Desa / Kel : SIKUNANG Tgl. berakhirnya hak : Untuk jangka waktu selama dipergunakan</p> <p>b) NIB 11251302.03094 Letak Tanah SIKUNANG</p>	<p>f) NAMA PEMEGANG HAK PEMERINTAH KABUPATEN WONOSOBO</p> <p>Tanggal lahir / akta pendirian</p>
<p>c) ASAL HAK</p> <p>1. Konversi</p> <p>2. Pemberian Hak dari Tanah Negara Aset Pemerintah Kabupaten Wonosobo</p> <p>3. Pemecahan / Pemisahan / Penggabungan bidang</p>	<p>g) PEMBUKUAN</p> <p align="center">Wonosobo, 12-06-2023</p> <p align="center">Kepala Kantor Pertanahan Kabupaten / Kota</p> <p align="center">Wonosobo</p> <p align="right">ttd</p>
<p>d) DASAR PENDAFTARAN</p> <p>1. Daftar Isian 202</p> <p>Tgl. No.</p> <p>2. Surat Keputusan Kakantah Kab. Wonosobo</p> <p>Tgl. 10/03/2023 No. 00021/HP/BPN-11.25/III/2023</p> <p>3. Permohonan Pemecahan / Pemisahan / Penggabungan bidang</p> <p>Tgl. No.</p>	<p>h) PENERBITAN SERTIPIKAT</p> <p align="center">AGUNG BASUKI, S.ST., M.H...</p> <p align="center">NIP 19770728 199803 1 005</p> <p align="center">Wonosobo, 12-06-2023</p> <p align="center">Kepala Kantor Pertanahan Kabupaten / Kota</p> <p align="center">Wonosobo</p>
<p>e) SURAT UKUR</p> <p>Tgl. 28/03/2023 No. 02437/Sikunang/2023 Luas : 1.818 M²</p>	<p align="center">AGUNG BASUKI, S.ST., M.H...</p> <p align="center">NIP 19770728 199803 1 005</p>
<p>i) PENUNJUK</p> <ul style="list-style-type: none"> - Dipergunakan untuk Jalan Kabupaten. - Hak Pakai ini tidak boleh dipergunakan untuk tujuan lain / dialihkan haknya tanpa persetujuan tertulis dari Kepala Kantor Pertanahan Kabupaten Wonosobo. 	

1 1 • 2 5 • 1 3 • 0 2 • 4 • 0 0 0 5 5

NIB : 11251302.03094

SURAT UKUR

Nomor : 02437/Sikunang/2023

SEBIDANG TANAH TERLETAK DALAM

Provinsi : JAWA TENGAH

Kabupaten / Kota : WONOSOBO

Kecamatan : KEJAJAR

Desa / Kelurahan : SIKUNANG

Peta : Pendaftaran Nomor Peta Pendaftaran :49.1-36.070-15-7

Lembar : Kotak : D1

Keadaan Tanah : Sebidang tanah dipergunakan untuk jalan.

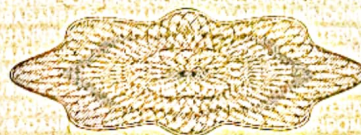
Tanda-tanda batas : Telah terpasang sesuai dengan Peraturan Pemerintah Nomor 24 Tahun 1997 jo Peraturan Menteri Negara Agraria/ Kepala Badan Pertanahan Nasional Nomor 3 Tahun 1997 Pasal 22 Ayat 1.

Luas : 1.818 m² (Seribu Delapan Ratus Delapan belas Meter Persegi)

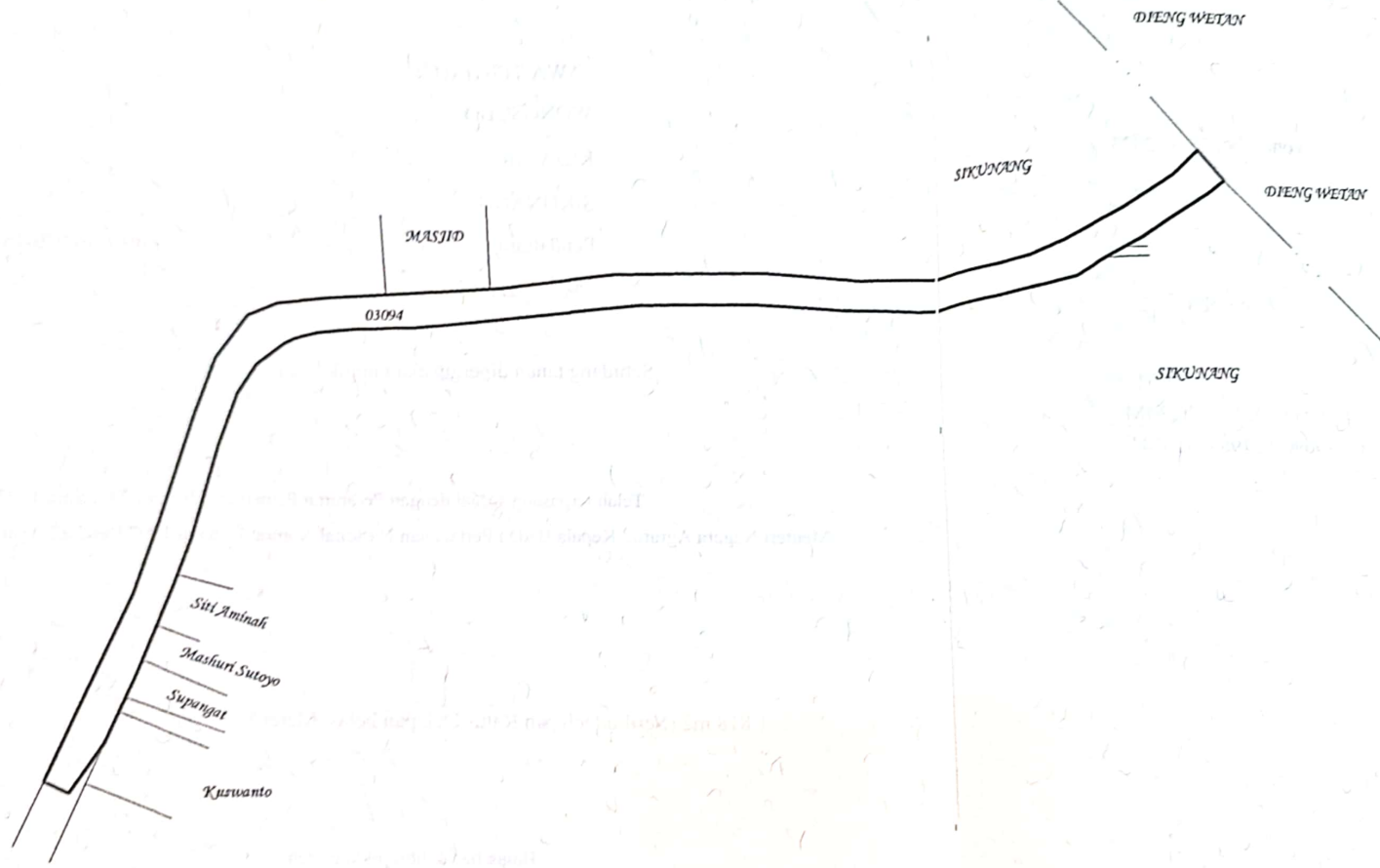
Penunjukan dan penetapan batas : Batas-batas ditunjukkan oleh :

ONE ANDANG WARDOYO (pemohon/ kuasa pemohon) dan disetujui oleh pihak-pihak berbatasan.

Ditetapkan dan diukur oleh Widodo Juniarto, SH.



SKALA 1 :



Koordinat Titik Tengah: X=245319.4390 Y=701559.5538

ASAN : batas tanah ini

Hal lain - lain: Surat Ukur ini merupakan kutipan dari Peta Bidang Nomor 1318/2022 NIB

11.25.13.02.03094 tanggal 09/08/2022 Desa/Kelurahan Sikunang.

Daftar Isian 303 tgl. 16/03/2023 No. 3136/2023

Daftar Isian 302 tgl. No.

Daftar Isian 307 tgl. 28/03/2023 No. 6969/2023


Tanggal Penomoran Surat Ukur

UNTUK SERTIPIKAT

Wonosobo, 28/03/2023

Wonosobo, 12-06-2023

Kepala Seksi Survei dan Pemetaan



Kepala Kantor Pertanahan
Kabupaten / Kota
Wonosobo

Kantor Pertanahan
Kabupaten / Kota
Wonosobo

ttd

AGUNG BASUKI, S.ST., M.H.

NIP 19770728 199803 1 005

SARTONO, A.Ptnh., MM.

NIP 196906051989031004

Lihat Surat Ukur Pemisahan
Penggabungan
Pengganti

Nomor :

Nomor Hak :

Dikeluarkan Surat Ukur		Luas	Nomor Hak	Sisa luas
Tanggal	Nomor			

Sisanya diuraikan dalam Surat Ukur Nomor : Nomor Hak :