

KEMENTERIAN AGRARIA DAN TATA RUANG / BADAN PERTANAHAN NASIONAL REPUBLIK INDONESIA




SERTIPIKAT (TANDA BUKTI HAK)



KANTOR PERTANAHAN
KABUPATEN / KOTA
WONOSOBO

1 1 . 2 5 . 1 2 . 1 4 . 4 . 0 0 0 5 1

KEMENTERIAN AGRARIA DAN TATA RUANG / BADAN PERTANAHAN NASIONAL REPUBLIK INDONESIA



SERTIPIKAT

HAK : **PAKAI** **No.** **00051**

PROVINSI : **JAWA TENGAH**
KABUPATEN / KOTA : **WONOSOBO**
KECAMATAN : **GARUNG**
D E S A / K E L U R A H A N : **MLANDI**

**KANTOR PERTANAHAN
KABUPATEN / KOTA
WONOSOBO**

DAFTAR ISIAN 307/2023
No. 23680

DAFTAR ISIAN 208/2023
No. 10611

1 1 . 2 5 . 1 2 . 1 4 . 4 . 0 0 0 5 1

PENDAFTARAN - PERTAMA

Halaman :

<p>a) HAK : PAKAI No. : 00051 Desa / Kel. : MLANDI Tgl. berakhirnya hak : Untuk jangka waktu selama dipergunakan</p>	<p>f) NAMA PEMEGANG HAK PEMERINTAH KABUPATEN WONOSOBO</p>
<p>b) NIB 11251214.02517 Letak Tanah MLANDI</p>	<p>Tanggal lahir / akta pendirian</p>
<p>c) ASAL HAK 1. Konversi 2. Pemberian Hak dari Tanah Negara Aset Pemerintah Kabupaten Wonosobo 3. Pemecahan / Pemisahan / Penggabungan bidang</p>	<p>g) PEMBUKUAN Wonosobo, 12-06-2023 Kepala Kantor Pertanahan Kabupaten / Kota Wonosobo ttd</p>
<p>d) DASAR PENDAFTARAN 1. Daftar Isian 202 Tgl. No. 2. Surat Keputusan Kakantah Tgl. 10/03/2023 Kab. Wonosobo No. 00019/HP/BPN-11.25/III/2023 3. Permohonan Pemecahan / Pemisahan / Penggabungan bidang Tgl. No.</p>	<p>AGUNG BASUKI, S.ST., M.H. NIP 19770728 199803 1 005 h) PENERBITAN SERTIPIKAT Wonosobo, 12-06-2023 Kepala Kantor Pertanahan Kabupaten / Kota Wonosobo</p>
<p>e) SURAT UKUR Tgl. 28/03/2023 No. 02162/Mlandi/2023 Luas : 1.078 M²</p>	<p>AGUNG BASUKI, S.ST., M.H. NIP 19770728 199803 1 005</p>
<p>i) PENUNJUK - Dipergunakan untuk Jalan Kabupaten. - Hak Pakai ini tidak boleh dipergunakan untuk tujuan lain / dialihkan haknya tanpa persetujuan tertulis dari Kepala Kantor Pertanahan Kabupaten Wonosobo.</p>	

1 1 . 2 5 . 1 2 . 1 4 . 4 . 0 0 0 5 1

NIB : 11251214.02517

SURAT UKUR

Nomor : 02162/Mlandi/2023

SEBIDANG TANAH TERLETAK DALAM

Provinsi : JAWA TENGAH

Kabupaten / Kota : WONOSOBO

Kecamatan : GARUNG

Desa / Kelurahan : MLANDI

Peta : Pendaftaran Nomor Peta Pendaftaran 49 1-36.069-15-4

Lembar : Kotak : C3


Keadaan Tanah : Sebidang tanah dipergunakan untuk jalan.

Tanda-tanda batas : Telah terpasang sesuai dengan Peraturan Pemerintah Nomor 24 Tahun 1997 jo Peraturan Menteri Negara Agraria/ Kepala Badan Pertanahan Nasional Nomor 3 Tahun 1997 Pasal 22 Ayat 1.

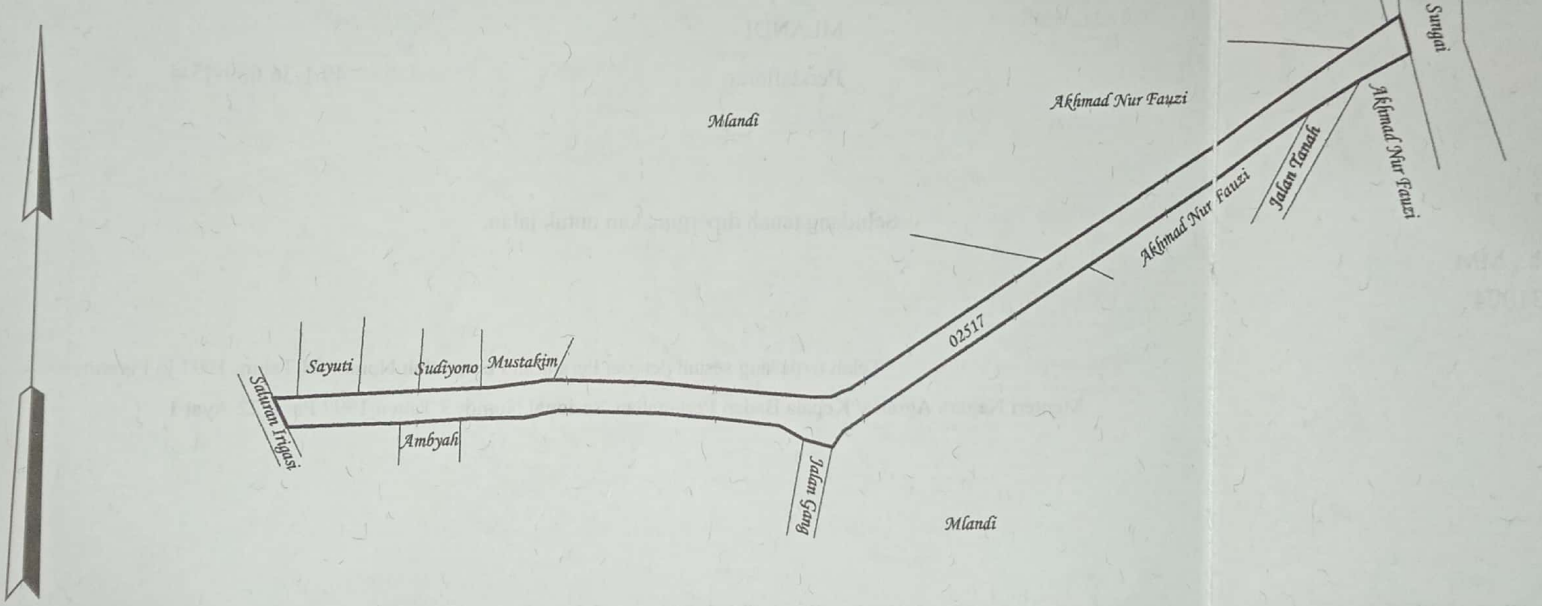
Luas : 1.078 m2 (Seribu Tujuh Puluh Delapan Meter Persegi)

Penunjukan dan penetapan batas : Batas-batas ditunjukkan oleh : ONE ANDANG WARDOYO (pemohon/ kuasa pemohon) dan disetujui oleh pihak-pihak berbatasan.


Ditetapkan dan diukur oleh. Widodo Juniarto, SH.



SKALA 1 :



Koordinat Titik Tengah : X=245298.2309 Y=695274.3124



PENJELASAN : batas tanah ini

