

# KEMENTERIAN AGRARIA DAN TATA RUANG / BADAN PERTANAHAN NASIONAL REPUBLIK INDONESIA



## SERTIPIKAT (TANDA BUKTI HAK)




KANTOR PERTANAHAN  
KABUPATEN /KOTA-

WONOSOBO

1	1	•	2	5	•	1	3	•	0	8	•	4	•	0	0	0	6	7
---	---	---	---	---	---	---	---	---	---	---	---	---	---	---	---	---	---	---

# KEMENTERIAN AGRARIA DAN TATA RUANG / BADAN PERTANAHAN NASIONAL REPUBLIK INDONESIA



## SERTIPIKAT

**HAK :** PAKAI **No.** 00067

**PROVINSI :** JAWA TENGAH

**KABUPATEN / KOTA :** WONOSOBO

**KECAMATAN :** KEJAJAR

**DESA / KELURAHAN :** KEJAJAR

**KANTOR PERTANAHAN  
KABUPATEN / KOTA  
WONOSOBO**

DAFTAR ISIAN 307  
No. 23670 / 2023

DAFTAR ISIAN 208  
No. 10601 / 2023

1 1 • 2 5 • 1 3 • 0 8 • 4 • 0 0 0 6 7

Halaman :

a) HAK : PAKAI  
 No. : 00067  
 Desa/ Kel : KEJAJAR  
 Tgl. berakhirnya hak :  
 Untuk jangka waktu selama dipergunakan

f) NAMA PEMEGANG HAK  
**PEMERINTAH KABUPATEN WONOSOBO**

b) NIB 11251308.00564  
 Letak Tanah  
 KEJAJAR

Tanggal lahir / akta pendirian

c) ASAL HAK  
 1. ~~Konversi~~  
 2. Pemberian Hak dari Tanah Negara Aset Pemerintah Kabupaten Wonosobo  
 3. Pemecahan / Pemisahan / Penggabungan bidang

g) PEMBUKUAN  
 Wonosobo, 12 - 06 - 2023

Kepala Kantor Pertanahan  
 Kabupaten / Kota  
 Wonosobo

ttt

d) DASAR PENDAFTARAN  
 1. Daftar Isian 202  
 Tgl.  
 No.

**AGUNG BASUKI, S.ST., M.H.**  
 NIP 19770728 199803 1 005

2. Surat Keputusan Kakantah  
 Tgl. 10/03/2023 Kab. Wonosobo  
 No. 00030/HP/BPN-11.25/III/2023  
 3. Permohonan Pemecahan / Pemisahan / Penggabungan bidang  
 Tgl.  
 No.

h) PENERBITAN SERTIPIKAT  
 Wonosobo, 12 - 06 - 2023

Kepala Kantor Pertanahan  
 Kabupaten / Kota  
 Wonosobo

e) SURAT UKUR  
 Tgl. 28/03/2023  
 No. 00109/Kejajar/2023  
 Luas : 7.219 M<sup>2</sup>

**AGUNG BASUKI, S.ST., M.H.**  
 NIP 19770728 199803 1 005

i) PENUNJUK  
 - Dipergunakan untuk Jalan Kabupaten.  
 - Hak Pakai ini tidak boleh dipergunakan untuk tujuan lain / dialihkan haknya tanpa persetujuan tertulis dari Kepala Kantor Pertanahan Kabupaten Wonosobo.



1 1 • 2 5 • 1 3 • 0 8 • 4 • 0 0 0 6 7

NIB : 11251308.00564

**SURAT UKUR**

Nomor : 00109/Kejajar/2023

**SEBIDANG TANAH TERLETAK DALAM**

Provinsi : **JAWA TENGAH**

Kabupaten / Kota : **WONOSOBO**

Kecamatan : **KEJAJAR**

Desa / Kelurahan : **KEJAJAR**

Peta : **Pendaftaran** Nomor Peta Pendaftaran : **49 1-37.070-10**

Lembar : **Kotak : DI**

Kadaan Tanah : **Sebidang tanah dipergunakan untuk jalan.**

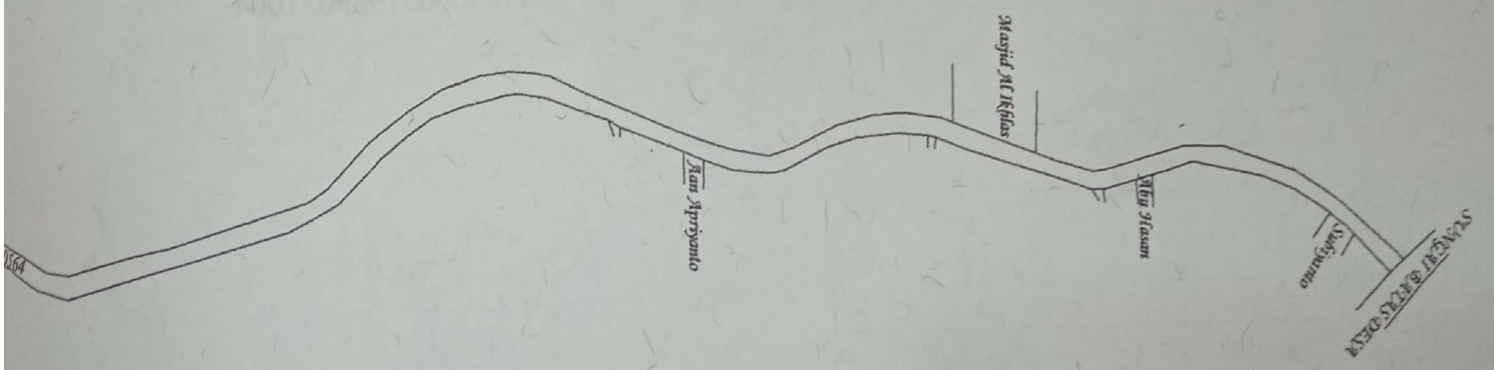

Tanda-tanda batas : **Telah terpasang sesuai dengan Peraturan Pemerintah Nomor 24 Tahun 1997 jo Peraturan Menteri Negara Agraria/ Kepala Badan Pertanahan Nasional Nomor 3 Tahun 1997 Pasal 22 Ayat 1.**

Luas : **7.219 m2 (Tujuh Ribu Dua Ratus Sembilan belas Meter Persegi)**

Penunjukan dan penetapan batas : **Batas-batas ditunjukkan oleh : ONE ANDANG WARDOYO (pemohon/ kuasa pemohon) dan disetujui oleh pihak-pihak berbatasan.**

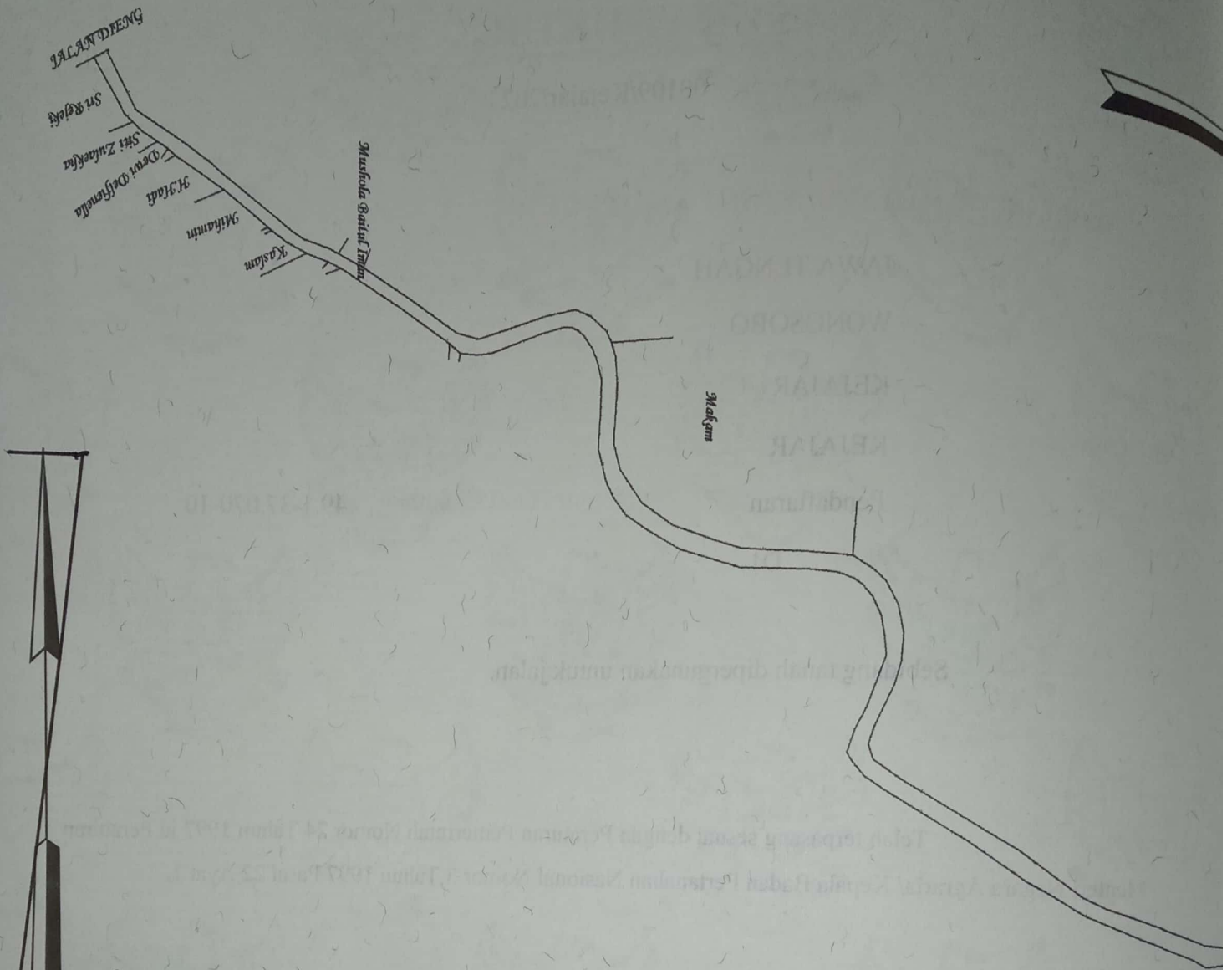
**Ditetapkan dan diukur oleh Widodo Juniarto, S.H**





2500

SKALA 1 : .....



Koordinat Titik Tengah :  $X=250269.7279$   $Y=699247.5020$

PENJELASAN : .....

batas tanah ini

