

# KEMENTERIAN AGRARIA DAN TATA RUANG / BADAN PERTANAHAN NASIONAL REPUBLIK INDONESIA



## SERTIPIKAT (TANDA BUKTI HAK)



KANTOR PERTANAHAN  
KABUPATEN / KOTA

WONOSOBO

1 1 • 2 5 • 0 6 • 0 4 • 4 • 0 0 0 0 2

KEMENTERIAN AGRARIA DAN TATA RUANG /  
BADAN PERTANAHAN NASIONAL  
REPUBLIK INDONESIA



SERTIPIKAT

HAK : PAKAI No. 00002

PROVINSI : JAWA TENGAH

KABUPATEN / KOTA : WONOSOBO

KECAMATAN : SELOMERTO

DESA / KELURAHAN : BALEKAMBANG

DAFTAR ISIAN 307  
No. 92899 / 2023


DAFTAR ISIAN 208  
No. 45942 / 2023

KANTOR PERTANAHAN  
KABUPATEN / KOTA  
WONOSOBO

1 1 • 2 5 • 0 6 • 0 4 • 4 • 0 0 0 0 2

**PENDAFTARAN - PERTAMA**

Halaman :

<p>a) HAK : <b>PAKAI</b>                  No. : <b>00002</b>                  Desa / Kel : <b>BALEKAMBANG</b>                  Tgl. berakhirnya hak :                  Untuk jangka waktu selama dipergunakan</p>	<p>f) NAMA PEMEGANG HAK  <b>PEMERINTAH KABUPATEN WONOSOBO</b>                  Tanggal lahir / akta pendirian</p>
<p>b) NIB <b>11250604.00566</b>                  Letak Tanah  <b>BALEKAMBANG</b></p>	
<p>c) ASAL HAK                  1. Konversi                  2. Pemberian Hak dari Tanah Negara Aset Pemerintah Kabupaten Wonosobo                  3. Pemecahan / Pemisahan / Penggabungan bidang</p>	<p>g) PEMBUKUAN  <b>Wonosobo, 02-10-2023</b>                  Kepala Kantor Pertanahan                  Kabupaten / Kota  <b>Wonosobo</b>                  ttd</p>
<p>d) DASAR PENDAFTARAN                  1. Daftar Isian 202                  Tgl.                  No.</p>	<p><b>AGUNG BASUKI, S.ST., M.H.</b>                  NIP <b>19770728 199803 1 005</b></p>
<p>2. Surat Keputusan <b>Kakantah</b>                  Tgl. <b>21/09/2023</b> <b>Kab. Wonosobo</b>                  No. <b>00249/HP/BPN-11.25/IX/2023</b>                  3. Permohonan Pemecahan /                  Pemisahan / Penggabungan bidang                  Tgl.                  No.</p>	<p>h) PENERBITAN SERTIPIKAT  <b>Wonosobo, 02-10-2023</b>                  Kepala Kantor Pertanahan                  Kabupaten / Kota  <b>Wonosobo</b></p>
<p>e) SURAT UKUR                  Tgl. <b>27/07/2023</b>                  No. <b>00044/Balekambang/2023</b>                  Luas : <b>2.296 M<sup>2</sup></b></p>	<p>  <b>AGUNG BASUKI, S.ST., M.H.</b>                  NIP <b>19770728 199803 1 005</b></p>
<p>i) PENUNJUK                  - Dipergunakan untuk Jalan Kabupaten.                  - Hak Pakai ini tidak boleh dipergunakan untuk tujuan lain / dialihkan haknya tanpa persetujuan tertulis dari Kepala Kantor Pertanahan Kabupaten Wonosobo.</p>	

1 1 • 2 5 • 0 6 • 0 4 • 4 • 0 0 0 0 2

NIB : 11250604.00566

**SURAT UKUR**

Nomor : 00044/Balekambang/2023

**SEBIDANG TANAH TERLETAK DALAM**

Provinsi : **JAWA TENGAH**

Kabupaten / Kota : **WONOSOBO**

Kecamatan : **SELOMERTO**


Desa / Kelurahan : **BALEKAMBANG**

Peta : **Pendaftaran** Nomor Peta Pendaftaran : **49.1-36.067-02**

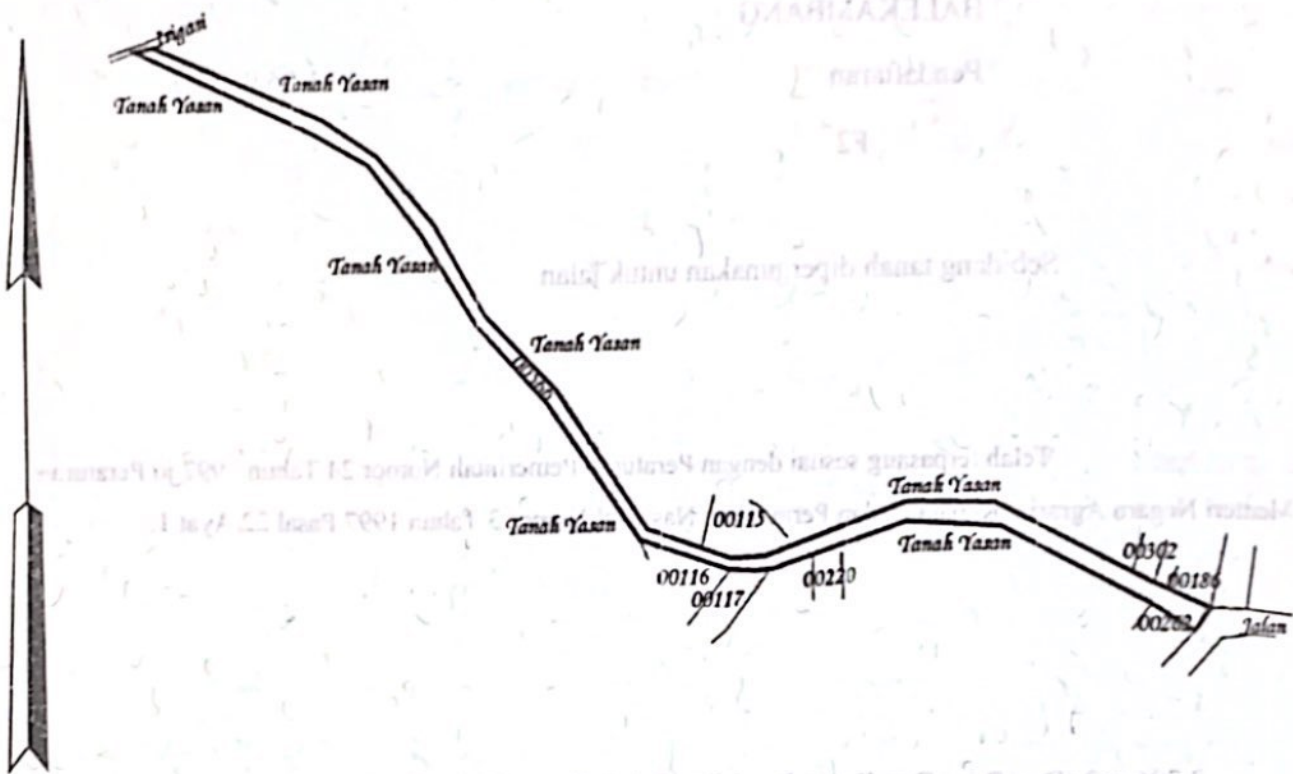
Lembar : **Kotak : F2**

Keadaan Tanah : **Sebidang tanah dipergunakan untuk jalan.**

Tanda-tanda batas : **Telah terpasang sesuai dengan Peraturan Pemerintah Nomor 24 Tahun 1997 jo Peraturan Menteri Negara Agraria/ Kepala Badan Pertanahan Nasional Nomor 3 Tahun 1997 Pasal 22 Ayat 1.**

Luas : **2.296 m2 (Dua Ribu Dua Ratus Sembilan Puluh Enam Meter Persegi)**Penunjukan dan penetapan batas : **Batas-batas ditunjukkan oleh :****ONE ANDANG WARDOYO (pemohon/ kuasa pemohon) dan disetujui oleh pihak-pihak berbatasan.****Ditetapkan dan diukur oleh Wening Ayudhantiyani.**

SKALA 1 : \_\_\_\_\_



Koordinat Titik Tengah :  $X=244894.0364$   $Y=678300.6492$

PENJELASAN : \_\_\_\_\_ batas tanah ini

