

**KEMENTERIAN AGRARIA DAN TATA RUANG /
BADAN PERTANAHAN NASIONAL
REPUBLIK INDONESIA**



**SERTIPIKAT
(TANDA BUKTI HAK)**

**KANTOR PERTANAHAN
KABUPATEN / KOTA**

WONOSOBO

1	1	•	2	5	•	0	6	•	1	7	•	4	•	0	0	0	0	2
---	---	---	---	---	---	---	---	---	---	---	---	---	---	---	---	---	---	---

KEMENTERIAN AGRARIA DAN TATA RUANG /
BADAN PERTANAHAN NASIONAL
REPUBLIK INDONESIA



SERTIPIKAT

HAK : PAKAI No. 00002

PROVINSI : JAWA TENGAH

KABUPATEN / KOTA : WONOSOBO

KECAMATAN : SELOMERTO

DESA / KELURAHAN : WULUNGSARI

KANTOR PERTANAHAN
KABUPATEN / KOTA
WONOSOBO

DAFTAR ISIAN 307
No. 92891 / 2023

DAFTAR ISIAN 208
No. 45934 / 2023

1 1 • 2 5 • 0 6 • 1 7 • 4 • 0 0 0 0 2

PENDAFTARAN - PERTAMA

Halaman :

<p>a) HAK : PAKAI No. : 00002 Desa / Kel : WULUNGSARI Tgl. berakhirnya hak : Untuk jangka waktu selama dipergunakan</p>	<p>f) NAMA PEMEGANG HAK PEMERINTAH KABUPATEN WONOSOBO Tanggal lahir / akta pendirian</p>
<p>b) NIB 11250617.00399 Letak Tanah WULUNGSARI</p>	
<p>c) ASAL HAK 1. Konversi 2. Pemberian Hak dari Tanah Negara Aset Pemerintah Kabupaten Wonosobo 3. Pemecahan / Pemisahan / Penggabungan bidang</p>	<p>g) PEMBUKUAN Wonosobo, 02-10-2023 Kepala Kantor Pertanahan Kabupaten / Kota Wonosobo ttd</p>
<p>d) DASAR PENDAFTARAN 1. Daftar Isian 202 Tgl. No.</p>	<p><u>AGUNG BASUKI, S.ST., M.H.</u> NIP 19770728 199803 1 005</p>
<p>2. Surat Keputusan Kakantah Tgl. 21/09/2023 Kab. Wonosobo No. 00248/HP/BPN-11.25/IX/2023 3. Permohonan Pemecahan / Pemisahan / Penggabungan bidang Tgl. No.</p>	<p>h) PENERBITAN SERTIPIKAT Wonosobo, 02-10-2023 Kepala Kantor Pertanahan Kabupaten / Kota Wonosobo</p> 
<p>e) SURAT UKUR Tgl. 27/07/2023 No. 00437/Wulungsari/2023 Luas : 5,534 M²</p>	<p><u>AGUNG BASUKI, S.ST., M.H.</u> NIP 19770728 199803 1 005</p>
<p>i) PENUNJUK - Dipergunakan untuk Jalan Kabupaten. - Hak Pakai ini tidak boleh dipergunakan untuk tujuan lain / dialihkan haknya tanpa persetujuan tertulis dari Kepala Kantor Pertanahan Kabupaten Wonosobo.</p>	

ABM416426

DAFTAR ISIAN 207

1 1 • 2 5 • 0 6 • 1 7 • 4 • 0 0 0 0 2

NIB : 11250617.00399

SURAT UKUR

Nomor : 00437/Wulungsari/2023

SEBIDANG TANAH TERLETAK DALAM

Provinsi : JAWA TENGAH

Kabupaten / Kota : WONOSOBO

Kecamatan : SELOMERTO

Desa / Kelurahan : WULUNGSARI

Peta : Pendaftaran Nomor Peta Pendaftaran : 49.1-36.067-07

Lembar : Kotak : F3

Keadaan Tanah : sebidang tanah dipergunakan untuk jalan


Tanda-tanda batas : Telah terpasang sesuai dengan Peraturan Pemerintah Nomor 24 Tahun 1997 jo Peraturan Menteri Negara Agraria/ Kepala Badan Pertanahan Nasional Nomor 3 Tahun 1997 Pasal 22 Ayat 1.

Luas : 5.534 m2 (Lima Ribu Lima Ratus Tiga Puluh Empat Meter Persegi)

Penunjukan dan penetapan batas : Batas-batas ditunjukkan oleh :

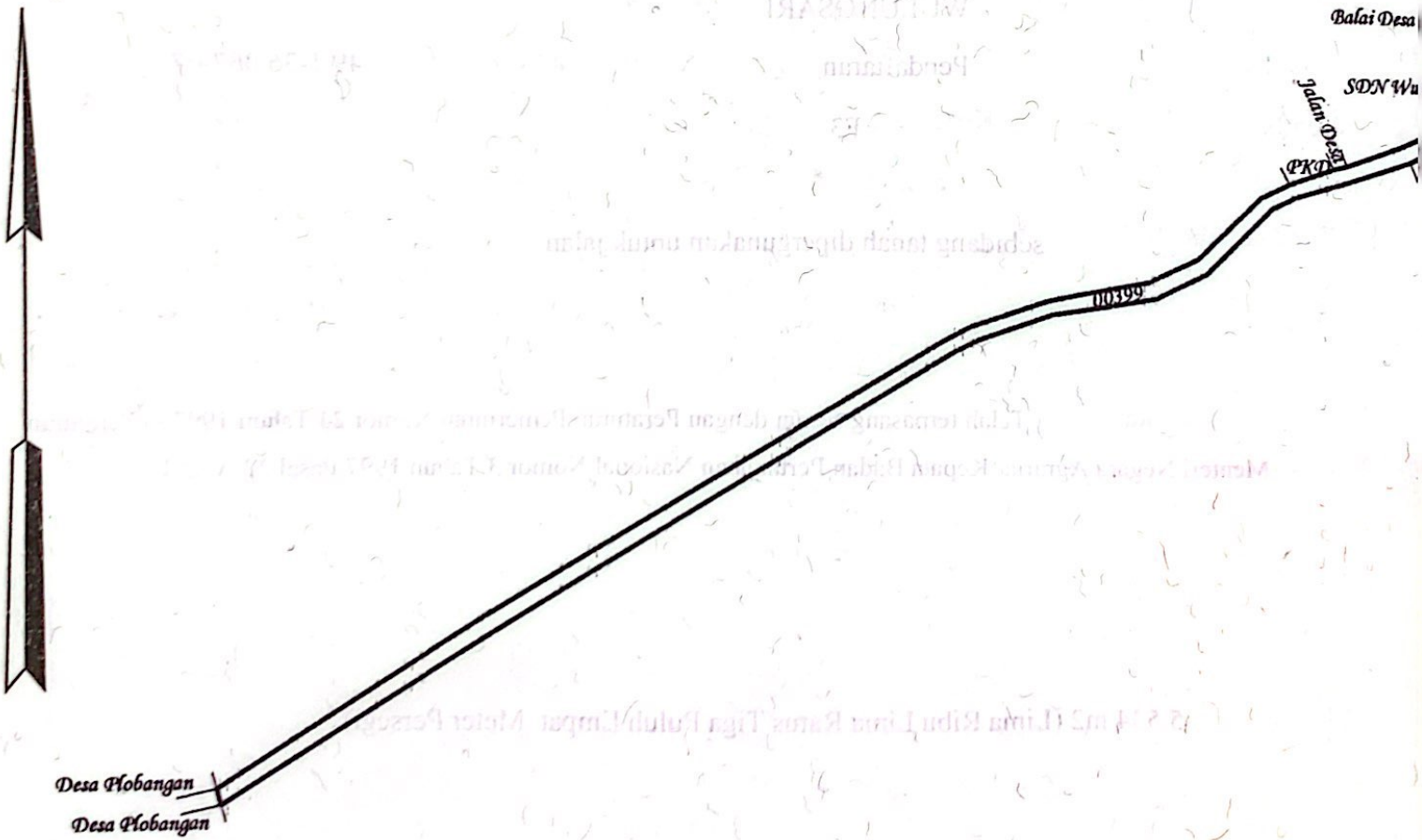
ONE ANDANG WARDOYO (pemohon/ kuasa pemohon) dan disetujui oleh pihak-pihak berbatasan

Ditetapkan dan diukur oleh Dinta Avrila Pinandita



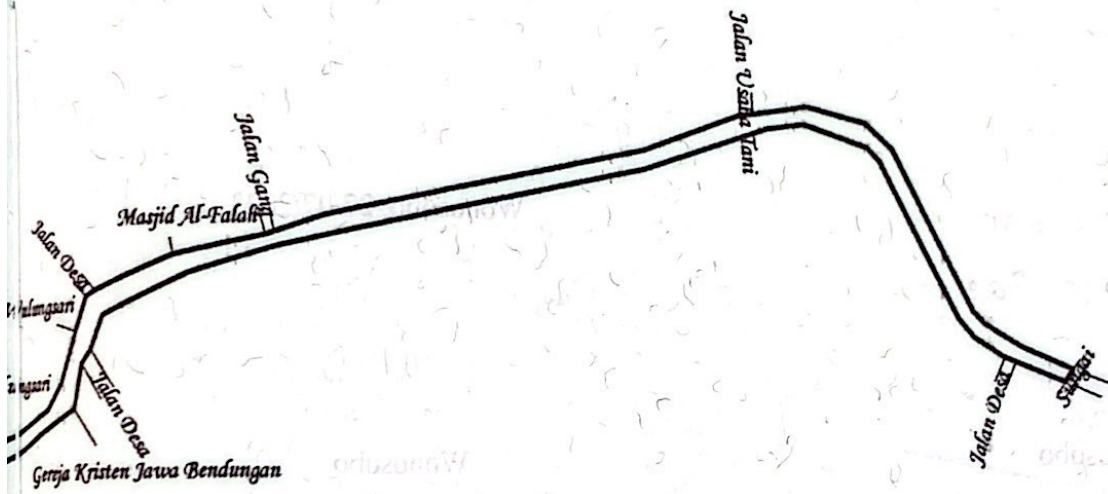
2500

SKALA 1 :



Koordinat Titik Tengah : $X=246304.2712$ $Y=680037.4722$

PENJELASAN : batas tanah ini



Hal lain - lain: Surat Ukur ini merupakan kutipan dari Peta Bidang Nomor 40/2023 NIB. 11250617.00399 tanggal 10/01/2023 Desa/Kelurahan Wulungsari.

Daftar Isian 303 tgl. 26/09/2023 No. 10697/2023
Daftar Isian 302 tgl. No.
Daftar Isian 307 tgl. 27/07/2023 No. 61044/2023
Tanggal Penomoran Surat Ukur

UNTUK SERTIPIKAT

Wonosobo, 27/07/2023

Wonosobo, 02-10-2023

Kepala Seksi Survei dan Pemetaan

Kantor Pertanahan
Kabupaten / Kota
Wonosobo

ttt

SARTONO, A.Ptnh., MM.

NIP 196906051989031004

Kepala Kantor Pertanahan
Kabupaten / Kota
Wonosobo

AGUNG BASUKI, S.ST., M.H.

NIP 19770728 199803 1 005

Lihat Surat Ukur Pemisahan
Penggabungan
Pengganti

Nomor :

Nomor Hak :

Dikeluarkan Surat Ukur		Luas	Nomor Hak	Sisa luas
Tanggal	Nomor			

Sisanya diuraikan dalam Surat Ukur Nomor : Nomor Hak :