

**KEMENTERIAN AGRARIA DAN TATA RUANG /
BADAN PERTANAHAN NASIONAL
REPUBLIK INDONESIA**



**SERTIPIKAT
(TANDA BUKTI HAK)**

**KANTOR PERTANAHAN
KABUPATEN / KOTA**

WONOSOBO

1 1 • 2 5 • 0 8 • 0 5 • 4 • 0 0 0 4 9

KEMENTERIAN AGRARIA DAN TATA RUANG /
BADAN PERTANAHAN NASIONAL
REPUBLIK INDONESIA



SERTIPIKAT

HAK : PAKAI No. 00049

PROVINSI : JAWA TENGAH
KABUPATEN / KOTA : WONOSOBO
KECAMATAN : KERTEK
DESA / KELURAHAN : WRINGINANOM


KANTOR PERTANAHAN
KABUPATEN / KOTA
WONOSOBO

DAFTAR ISIAN 307
No. 92895 / 2023
DAFTAR ISIAN 208
No. 45938 / 2023

1 1 . 2 5 . 0 8 . 0 5 . 4 . 0 0 0 4 9

PENDAFTARAN - PERTAMA

Halaman :

<p>a) HAK : PAKAI No. : 00049 Desa / Kel : WRINGINANOM Tgl. berakhirnya hak : Untuk jangka waktu selama dipergunakan</p>	<p>d) NAMA PEMEGANG HAK PEMERINTAH KABUPATEN WONOSOBO Tanggal lahir / akta pendirian</p>
<p>b) NIB 11250805.00506 Letak Tanah WRINGINANOM</p>	<p>g) PEMBUKUAN Wonosobo, 02-10-2023 Kepala Kantor Pertanahan Kabupaten / Kota Wonosobo </p>
<p>c) ASAL HAK 1. Konversi 2. Pemberian Hak dari Tanah Negara Aset Pemerintah Kabupaten Wonosobo 3. Pemecahan / Pemisahan / Penggabungan bidang</p>	<p style="text-align: right;">ttd</p> <p style="text-align: center;">AGUNG BASUKI, S.ST., M.H. NIP 19770728 199803 1 005</p>
<p>d) DASAR PENDAFTARAN 1. Daftar Isian 202 Tgl. No. 2. Surat Keputusan Kakantah Tgl. 21/09/2023 Kab. Wonosobo No. 00256/HP/BPN-11.25/IX/2023 3. Permohonan Pemecahan / Pemisahan / Penggabungan bidang Tgl. No.</p>	<p>h) PENERBITAN SERTIPIKAT Wonosobo, 02-10-2023 Kepala Kantor Pertanahan Kabupaten / Kota Wonosobo </p>
<p>e) SURAT UKUR Tgl. 27/07/2023 No. 00317/Wringinanom/2023 Luas : 2.867 M²</p>	<p style="text-align: center;"> AGUNG BASUKI, S.ST., M.H. NIP 19770728 199803 1 005</p>
<p>i) PENUNJUK - Dipergunakan untuk Jalan Kabupaten. - Hak Pakai ini tidak boleh dipergunakan untuk tujuan lain / dialihkan haknya tanpa persetujuan tertulis dari Kepala Kantor Pertanahan Kabupaten Wonosobo.</p>	

1	1	•	2	5	•	0	8	•	0	5	•	4	•	0	0	0	4	9
---	---	---	---	---	---	---	---	---	---	---	---	---	---	---	---	---	---	---

NIB : 11250805.00506

SURAT UKUR

Nomor : 00317/Wringinanom/2023

SEBIDANG TANAH TERLETAK DALAM

Provinsi : JAWA TENGAH

Kabupaten / Kota : WONOSOBO

Kecamatan : KERTEK

Desa / Kelurahan : WRINGINANOM

Peta : Pendaftaran Nomor Peta Pendaftaran : 49.1-36.068-04

Lembar : Kotak : E2

Keadaan Tanah : Sebidang tanah dipergunakan untuk jalan.


Tanda-tanda batas : Telah terpasang sesuai dengan Peraturan Pemerintah Nomor 24 Tahun 1997 jo Peraturan Menteri Negara Agraria/ Kepala Badan Pertanahan Nasional Nomor 3 Tahun 1997 Pasal 22 Ayat 1.

Luas : 2867 m2 (Dua Ribu Delapan Ratus Enam Puluh Tujuh Meter Persegi)

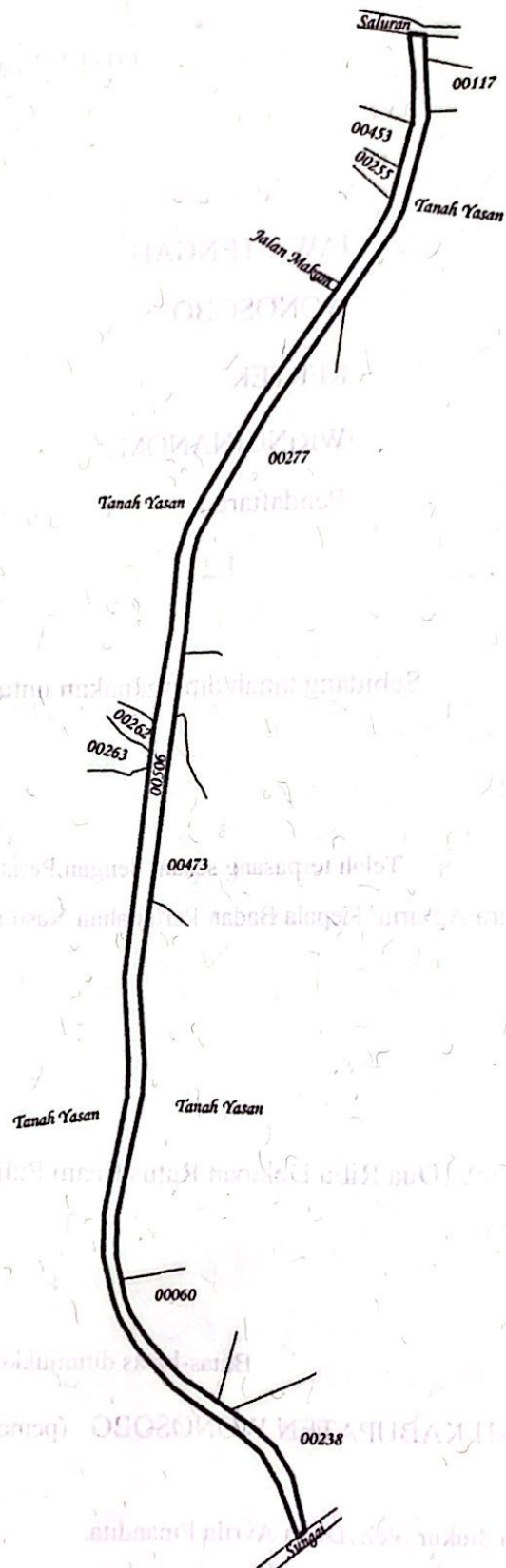
Penunjukan dan penetapan batas : Batas-batas ditunjukkan oleh :

PEMERINTAH KABUPATEN WONOSOBO (pemohon/ kuasa pemohon) dan disetujui oleh pihak-pihak berbatasan.

Ditetapkan dan diukur oleh Dinta Avrila Pinandita.



SKALA 1 : 2500



Koordinat Titik Tengah : $X=247662.4753$ $Y=684330.6057$

PENJELASAN : batas tanah ini

Hal lain - lain: Surat Ukur ini merupakan kutipan dari Peta Bidang Nomor 94/2023 NIB. 11250805.00506 tanggal 24/01/2023 Desa/Kelurahan Wringinanom.

Daftar Isian 302 tgl. 26/09/2023 No. 10711/2023

Daftar Isian 307 tgl. 27/07/2023 No. 60910/2023

Tanggal Penomoran Surat Ukur

Wonosobo, 27/07/2023

UNTUK SERTIPIKAT

Wonosobo, 02-10-2023

Kepala Seksi Survei dan Pemetaan



Kantor Pertanahan
Kabupaten / Kota
Wonosobo

ttd

AGUNG BASUKI, S.ST., M.H.

NIP 19770728 199803 1 005

SARTONO, A.Ptnh., MM.

NIP 196906051989031004

Lihat Surat Ukur Pemisahan
Penggabungan
Pengganti

Nomor :

Nomor Hak :

Dikeluarkan Surat Ukur		Luas	Nomor Hak	Sisa luas
Tanggal	Nomor			

Sisanya diuraikan dalam Surat Ukur Nomor : Nomor Hak :