

# KEMENTERIAN AGRARIA DAN TATA RUANG / BADAN PERTANAHAN NASIONAL REPUBLIK INDONESIA



## SERTIPIKAT (TANDA BUKTI HAK)

KANTOR PERTANAHAN  
KABUPATEN / KOTA

WONOSOBO

1 1 • 2 5 • 0 6 • 1 5 • 4 • 0 0 0 0 2

KEMENTERIAN AGRARIA DAN TATA RUANG /  
BADAN PERTANAHAN NASIONAL  
REPUBLIK INDONESIA



SERTIPIKAT

HAK : PAKAI No. 00002

PROVINSI : JAWA TENGAH

KABUPATEN / KOTA : WONOSOBO

KECAMATAN : SELOMERTO

DESA / KELURAHAN : PLOBANGAN

KANTOR PERTANAHAN  
KABUPATEN / KOTA  
WONOSOBO


DAFTAR ISIAN 307  
No. 92901 / 2023

DAFTAR ISIAN 208  
No. 45944 / 2023

1 1 • 2 5 • 0 6 • 1 5 • 4 • 0 0 0 0 2

**PENDAFTARAN - PERTAMA**

Halaman :

<p>a) HAK : PAKAI No. : 00002 Desa / Kel : PLOBANGAN Tgl. berakhirnya hak : Untuk jangka waktu selama dipergunakan</p>	<p>f) NAMA PEMEGANG HAK <b>PEMERINTAH KABUPATEN WONOSOBO</b>  Tanggal lahir / akta pendirian</p>
<p>b) NIB 11250615.00577 Letak Tanah PLOBANGAN</p>	<p>g) PEMBUKUAN <b>Wonosobo, 02-10-2023</b> ..... Kepala Kantor Pertanahan Kabupaten / Kota <b>Wonosobo</b> ..... ttd</p>
<p>c) ASAL HAK  1. Konversi  2. Pemberian Hak dari Tanah Negara Aset Pemerintah Kabupaten Wonosobo  3. Pemecahan / Pemisahan / Penggabungan bidang</p>	<p>..... <b>AGUNG BASUKI, S.ST., M.H.</b> NIP 19770728 199803 1 005</p>
<p>d) DASAR PENDAFTARAN  1. Daftar Isian 202 Tgl. No.  2. Surat Keputusan <b>Kakantah</b> Tgl. 21/09/2023 <b>Kab. Wonosobo</b> No. 00247/HP/BPN-11.25/IX/2023  3. Permohonan Pemecahan / Pemisahan / Penggabungan bidang Tgl. No.</p>	<p>h) PENERBITAN SERTIPIKAT <b>Wonosobo, 02-10-2023</b> ..... Kepala Kantor Pertanahan Kabupaten / Kota <b>Wonosobo</b>  ..... <b>AGUNG BASUKI, S.ST., M.H.</b> NIP 19770728 199803 1 005</p>
<p>e) SURAT UKUR Tgl. 27/07/2023 No. 00045/Plobangan/2023 Luas : 2.608 M<sup>2</sup></p>	<p>i) PENUNJUK - Dipergunakan untuk Jalan Kabupaten. - Hak Pakai ini tidak boleh dipergunakan untuk tujuan lain / dialihkan haknya tanpa persetujuan tertulis dari Kepala Kantor Pertanahan Kabupaten Wonosobo.</p>

1 1 • 2 5 • 0 6 • 1 5 • 4 • 0 0 0 0 2

NIB : 11250615.00577

# SURAT UKUR

Nomor : 00045/Plobangan/2023

## SEBIDANG TANAH TERLETAK DALAM

Provinsi : JAWA TENGAH

Kabupaten / Kota : WONOSOBO

Kecamatan : SELOMERTO

Desa / Kelurahan : PLOBANGAN

Peta : Pendaftaran Nomor Peta Pendaftaran : 49.1-36.067-07-2

Lembar : Kotak : D4

Keadaan Tanah : sebidang tanah dipergunakan untuk jalan

Tanda-tanda batas : Telah terpasang sesuai dengan Peraturan Pemerintah Nomor 24 Tahun 1997 jo Peraturan


Menteri Negara Agraria/ Kepala Badan Pertanahan Nasional Nomor 3 Tahun 1997 Pasal 22 Ayat 1.

Luas : 2.608 m2 (Dua Ribu Enam Ratus Delapan Meter Persegi)

Penunjukan dan penetapan batas : Batas-batas ditunjukkan oleh :

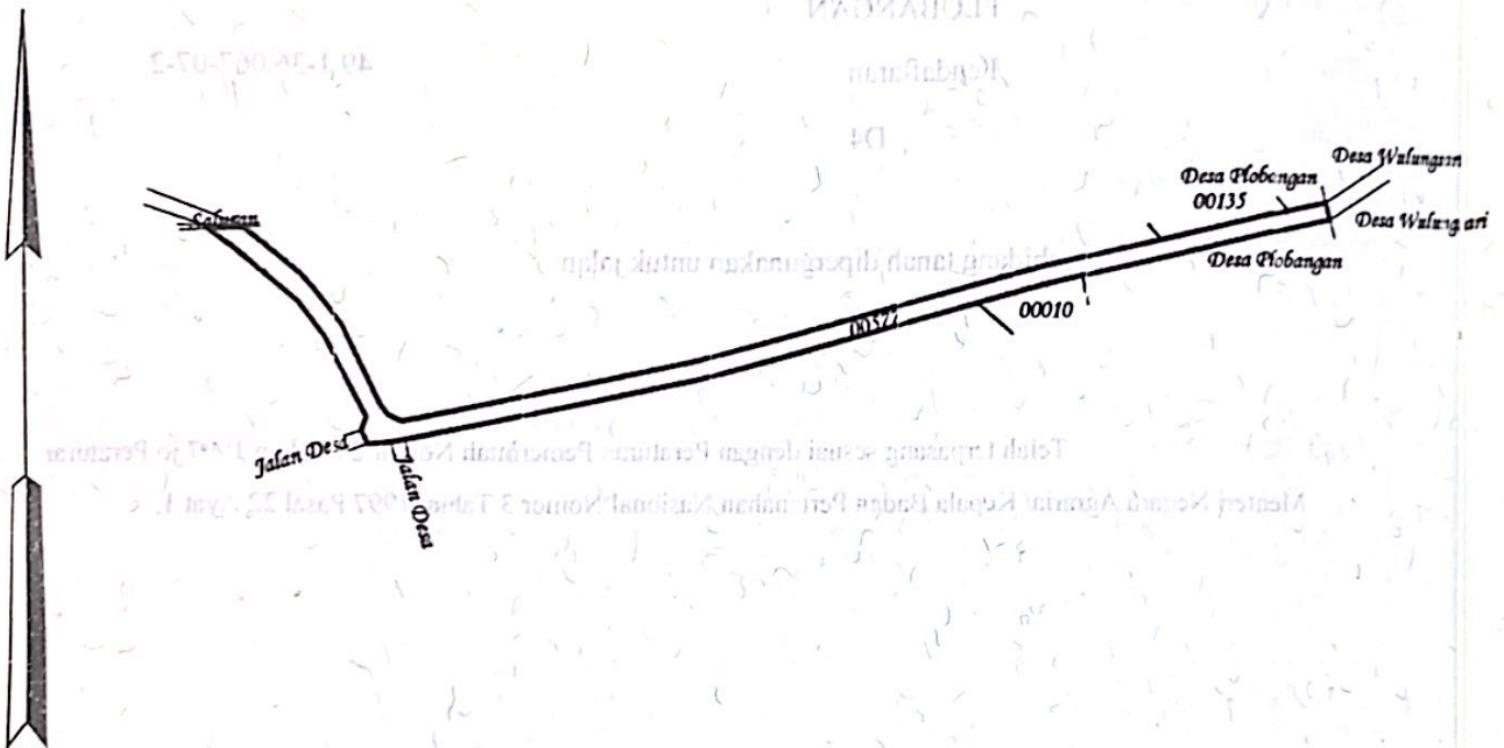
ONE ANDANG WARDOYO (pemohon/ kuasa pemohon) dan disetujui oleh pihak-pihak berbatasan.

Ditetapkan dan diukur oleh Dinta Avrila Pinandita



2500

SKALA 1 : .....



**Koordinat Titik Tengah :  $X=245841.1533$   $Y=679826.2089$**

**PENJELASAN : .....** batas tanah ini

