

KEMENTERIAN AGRARIA DAN TATA RUANG / BADAN PERTANAHAN NASIONAL REPUBLIK INDONESIA



SERTIPIKAT (TANDA BUKTI HAK)

KANTOR PERTANAHAN
KABUPATEN / KOTA

WONOSOBO

1 1 • 2 5 • 1 1 • 0 9 • 4 • 0 0 0 3 2

KEMENTERIAN AGRARIA DAN TATA RUANG /
BADAN PERTANAHAN NASIONAL
REPUBLIK INDONESIA



SERTIPIKAT

HAK : PAKAI No. 00032

PROVINSI : JAWA TENGAH

KABUPATEN / KOTA : WONOSOBO

KECAMATAN : MOJOTENGAH

DESA / KELURAHAN : KRASAK

KANTOR PERTANAHAN
KABUPATEN / KOTA
WONOSOBO

DAFTAR ISIAN 307
No. 95823 / 2023

DAFTAR ISIAN 208
No. 47272 / 2023

1 1 • 2 5 • 1 1 • 0 9 • 4 • 0 0 0 3 2

PENDAFTARAN - PERTAMA

Halaman :

<p>a) HAK : PAKAI No. : 00032 Desa / Kel : KRASAK Tgl. berakhirnya hak : Untuk jangka waktu selama dipergunakan</p>	<p>f) NAMA PEMEGANG HAK PEMERINTAH KABUPATEN WONOSOBO Tanggal lahir / akta pendirian</p>
<p>b) NIB 11251109.01109 Letak Tanah KRASAK</p>	<p>g) PEMBUKUAN Wonosobo, 09-10-2023 Kepala Kantor Pertanahan Kabupaten / Kota Wonosobo ttd</p>
<p>c) ASAL HAK 1. Konversi 2. Pemberian Hak dari Tanah Negara Aset Pemerintah Kabupaten Wonosobo 3. Pemecahan / Pemisahan / Penggabungan bidang</p>	<p>AGUNG BASUKI, S.ST., M.H. NIP 19770728 199803 1 005</p>
<p>d) DASAR PENDAFTARAN 1. Daftar Isian 202 Tgl. No. 2. Surat Keputusan Kakantah Tgl. 21/09/2023 Kab. Wonosobo No. 00265/HP/BPN-11.25/IX/2023 3. Permohonan Pemecahan / Pemisahan / Penggabungan bidang Tgl. No.</p>	<p>h) PENERBITAN SERTIPIKAT Wonosobo, 09-10-2023 Kepala Kantor Pertanahan Kabupaten / Kota Wonosobo</p>
<p>e) SURAT UKUR Tgl. 27/07/2023 No. 00580/Krasak/2023 Luas : 3.395 M²</p>	<p>AGUNG BASUKI, S.ST., M.H. NIP 19770728 199803 1 005</p>
<p>i) PENUNJUK - Dipergunakan untuk Jalan Kabupaten. - Hak Pakai ini tidak boleh dipergunakan untuk tujuan lain / dialihkan haknya tanpa persetujuan tertulis dari Kepala Kantor Pertanahan Kabupaten Wonosobo.</p>	

1 1 • 2 5 • 1 1 • 0 9 • 4 • 0 0 0 3 2

NIB : 11251109.01109

SURAT UKUR

Nomor : 00580/Krasak/2023

SEBIDANG TANAH TERLETAK DALAM

Provinsi : JAWA TENGAH

Kabupaten / Kota : WONOSOBO

Kecamatan : MOJOTENGAH

Desa / Kelurahan : KRASAK

Peta : Pendaftaran Nomor Peta Pendaftaran : 49.1-36.069-03

Lembar : Kotak : D2

Keadaan Tanah : Sebidang tanah dipergunakan untuk jalan.


Tanda-tanda batas : Telah terpasang sesuai dengan Peraturan Pemerintah Nomor 24 Tahun 1997 jo Peraturan Menteri Negara Agraria/ Kepala Badan Pertanahan Nasional Nomor 3 Tahun 1997 Pasal 22 Ayat 1.

Luas : 3.395 m2 (Tiga Ribu Tiga Ratus Sembilan Puluh Lima Meter Persegi)

Penunjukan dan penetapan batas : Batas-batas ditunjukkan oleh :

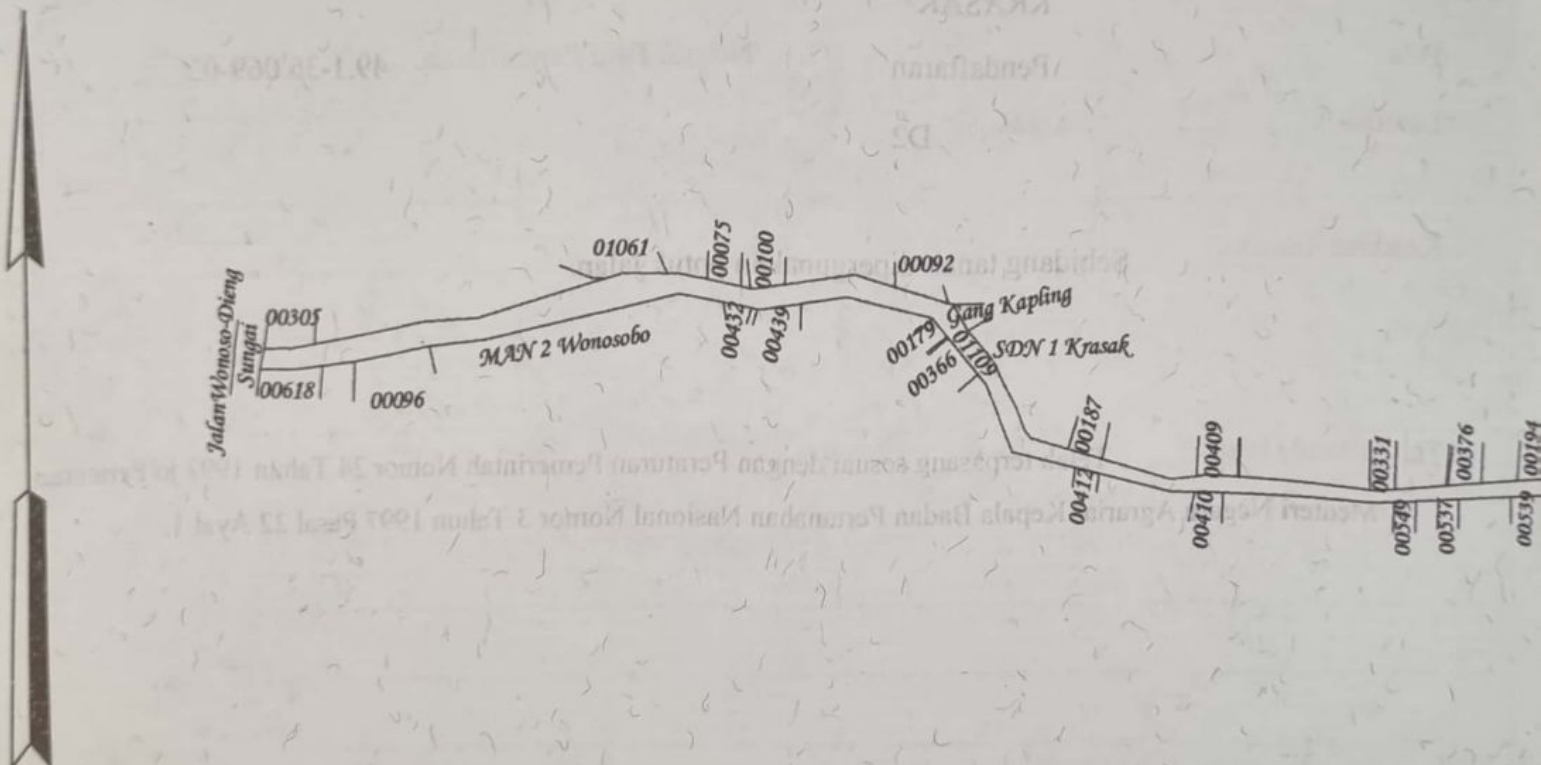
ONE ANDANG WARDOYO (pemohon/ kuasa pemohon) dan disetujui oleh pihak-pihak berbatasan.

Ditetapkan dan diukur oleh Wening Ayudhantiyana.



2500

SKALA 1 : _____



Koordinat Titik Tengah : $X=245782.0555$ $Y=690310.9738$

PENJELASAN : _____ batas tanah ini

11.25.11.04.01.100
12.01.11.04.01.100

000442


000442

000442

000442

000442

000442



AGUNG BASURI S.T. M.H.
19770728-198005-1-002

