

KEMENTERIAN AGRARIA DAN TATA RUANG / BADAN PERTANAHAN NASIONAL REPUBLIK INDONESIA



SERTIPIKAT (TANDA BUKTI HAK)



KANTOR PERTANAHAN
KABUPATEN / KOTA

WONOSOBO

1 1 • 2 5 • 0 9 • 1 4 • 4 • 0 0 0 0 1

KEMENTERIAN AGRARIA DAN TATA RUANG / BADAN PERTANAHAN NASIONAL REPUBLIK INDONESIA



SERTIPIKAT

HAK : **PAKAI** No. **00001**

PROVINSI : **JAWA TENGAH**

KABUPATEN / KOTA : **WONOSOBO**

KECAMATAN : **WONOSOBO**

DESA / KELURAHAN : **TLOGOJATI**

KANTOR PERTANAHAN
KABUPATEN / KOTA
WONOSOBO

DAFTAR ISIAN 307
No. **95831 / 2023**

DAFTAR ISIAN 208
No. **47280 / 2023**

1 1 • 2 5 • 0 9 • 1 4 • 4 • 0 0 0 0 1

PENDAFTARAN - PERTAMA

Halaman :

<p>a) HAK : PAKAI No. : 00001 Desa / Kel : TLOGOJATI Tgl. berakhirnya hak : Untuk jangka waktu selama dipergunakan</p>	<p>f) NAMA PEMEGANG HAK PEMERINTAH KABUPATEN WONOSOBO</p>
<p>b) NIB 11250914.01150 Letak Tanah TLOGOJATI</p>	<p>Tanggal lahir / akta pendirian</p>
<p>c) ASAL HAK 1. Konversi 2. Pemberian Hak dari Tanah Negara Aset Pemerintah Kabupaten Wonosobo 3. Pemecahan / Pemisahan / Penggabungan bidang</p>	<p>g) PEMBUKUAN Wonosobo, 09-10-2023 Kepala Kantor Pertanahan Kabupaten / Kota Wonosobo ttd</p>
<p>d) DASAR PENDAFTARAN 1. Daftar Isian 202 Tgl. No.</p>	<p>AGUNG BASUKI, S.ST., M.H. NIP 19770728 199803 1 005</p>
<p>2. Surat Keputusan Kakantah Tgl. 21/09/2023 Kab. Wonosobo No. 00267/HP/BPN-11.25/IX/2023 3. Permohonan Pemecahan / Pemisahan / Penggabungan bidang Tgl. No.</p>	<p>h) PENERBITAN SERTIPIKAT Wonosobo, 09-10-2023 Kepala Kantor Pertanahan Kabupaten / Kota Wonosobo</p>
<p>e) SURAT UKUR Tgl. 26/07/2023 No. 00756/Tlogojati/2023 Luas : 14.300 M²</p>	<p>AGUNG BASUKI, S.ST., M.H. NIP 19770728 199803 1 005</p>
<p>i) PENUNJUK - Dipergunakan untuk Jalan Kabupaten. - Hak Pakai ini tidak boleh dipergunakan untuk tujuan lain / dialihkan haknya tanpa persetujuan tertulis dari Kepala Kantor Pertanahan Kabupaten Wonosobo.</p>	

1	1	•	2	5	•	0	9	•	1	4	•	4	•	0	0	0	0	1
---	---	---	---	---	---	---	---	---	---	---	---	---	---	---	---	---	---	---

NIB : 11250914.01150

SURAT UKUR

Nomor : 00756/Tlojojati/2023

SEBIDANG TANAH TERLETAK DALAM

Provinsi : **JAWA TENGAH**
 Kabupaten / Kota : **WONOSOBO**
 Kecamatan : **WONOSOBO**
 Desa / Kelurahan : **TLOGOJATI**
 Peta : **Pendaftaran** Nomor Peta Pendaftaran : **49.1-37.068**
 Lembar : **Kotak : B4**


Keadaan Tanah : **Sebidang tanah digunakan untuk jalan.**

Tanda-tanda batas : **Telah terpasang sesuai dengan Peraturan Pemerintah Nomor 24 Tahun 1997 jo Peraturan Menteri Negara Agraria/ Kepala Badan Pertanahan Nasional Nomor 3 Tahun 1997 Pasal 22 Ayat 1.**

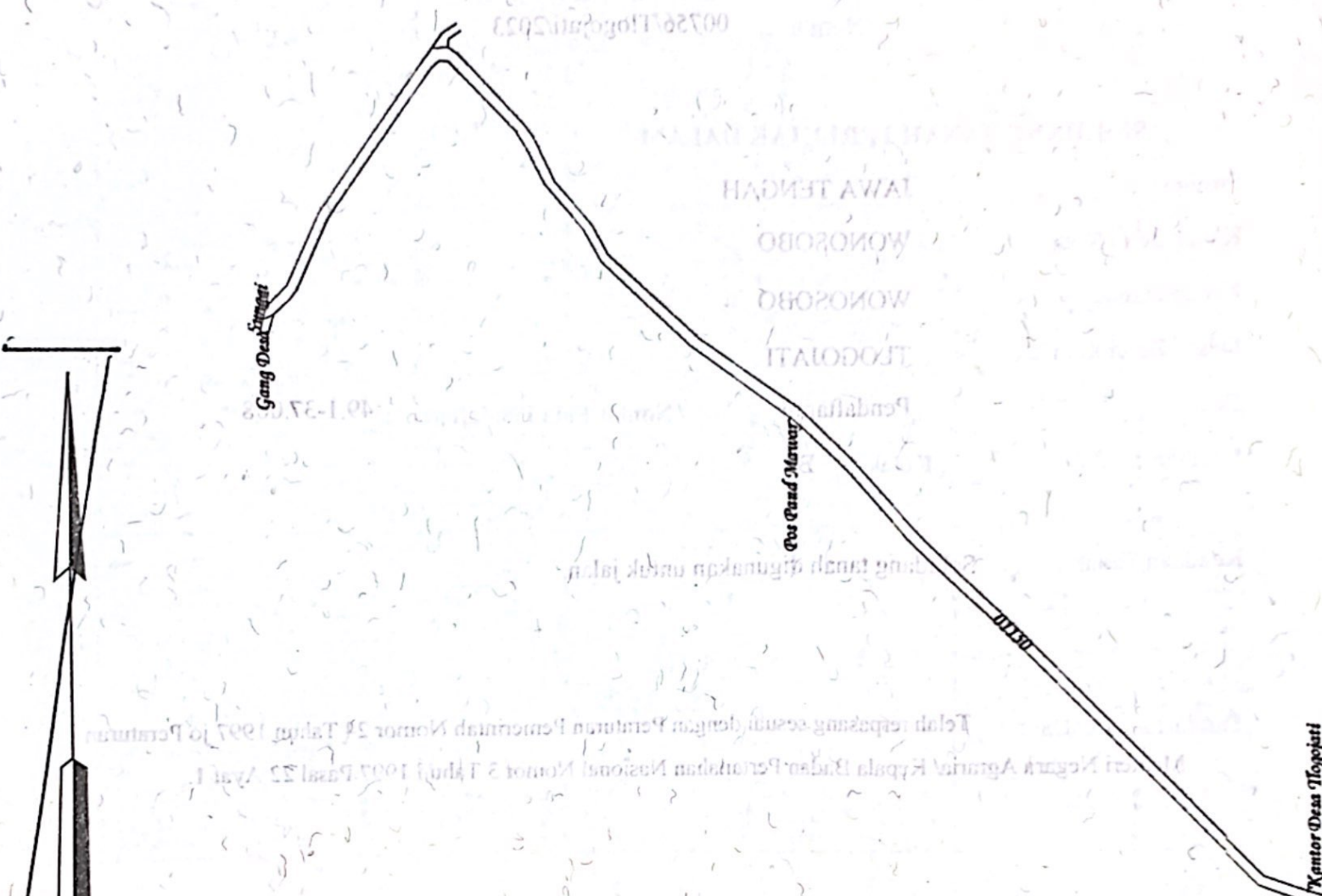
Luas : **14.300 m2 (Empat Belas Ribu Tiga Ratus Meter Persegi)**

Penunjukan dan penetapan batas : **Batas-batas ditunjukkan oleh : ONE ANDANG WARDOYO (pemohon/ kuasa pemohon) dan disetujui oleh pihak-pihak berbatasan.**

Ditetapkan dan diukur oleh **Afrella Yumna Susani.**




SKALA 1 : 5000



Koordinat Titik Tengah : $X=249436.3381$ $Y=687984.9263$

PENJELASAN : batas tanah ini

Surat Izin Pengungkapan Lapangan dan Petak Bidang Nomor 02/2023 MHL
11.22.09 14.01.20 tanggal 18-01-2023 Desa Kelurahan Tlogoyati



Dattunian'303 tgl. 03/10/2023 No 1001

002582023 26/07/2023

Wongoblo, 26/07/2023

Wongoblo

SARTO NO. A. Purb. RTM
1960821930104

AGUNG DAS KIL. ST. MHL
197028 20003 1002

