

**KEMENTERIAN AGRARIA DAN TATA RUANG /
BADAN PERTANAHAN NASIONAL
REPUBLIK INDONESIA**



**SERTIPIKAT
(TANDA BUKTI HAK)**




**KANTOR PERTANAHAN
KABUPATEN / KOTA**

WONOSOBO

1 1 • 2 5 • 1 1 • 0 3 • 4 • 0 0 0 4 3

**KEMENTERIAN AGRARIA DAN TATA RUANG /
BADAN PERTANAHAN NASIONAL
REPUBLIK INDONESIA**



SERTIPIKAT

HAK : PAKAI **No.** 00043

PROVINSI : JAWA TENGAH
KABUPATEN / KOTA : WONOSOBO
KECAMATAN : MOJOTENGAH
DESA / KELURAHAN : LARANGAN KULON

**KANTOR PERTANAHAN
KABUPATEN / KOTA
WONOSOBO**

DAFTAR ISIAN 307
No. 92892 / 2023

DAFTAR ISIAN 208
No. 45935 / 2023

1 1 • 2 5 • 1 1 • 0 3 • 4 • 0 0 0 4 3

PENDAFTARAN - PERTAMA

Halaman :

<p>a) HAK : PAKAI No. : 00043 Desa / Kel : LARANGAN KULON Tgl. berakhirnya hak : Untuk jangka waktu selama dipergunakan</p>	<p>f) NAMA PEMEGANG HAK PEMERINTAH KABUPATEN WONOSOBO Tanggal lahir / akta pendirian</p>
<p>b) NIB 11251103.00907 Letak Tanah LARANGAN KULON</p>	<p>g) PEMBUKUAN Wonosobo, 02-10-2023 Kepala Kantor Pertanahan Kabupaten / Kota Wonosobo ttd</p>
<p>c) ASAL HAK 1. Konversi 2. Pemberian Hak dari Tanah Negara Aset Pemerintah Kabupaten Wonosobo 3. Pemecahan / Pemisahan / Penggabungan bidang</p>	<p>.....AGUNG BASUKI, S.ST., M.H...... NIP 19770728 199803 1 005</p>
<p>d) DASAR PENDAFTARAN 1. Daftar Isian 202 Tgl. No. 2. Surat Keputusan Kakantah Tgl. 21/09/2023 Kab. Wonosobo No. 00254/HP/BPN-11.25/IX/2023 3. Permohonan Pemecahan / Pemisahan / Penggabungan bidang Tgl. No.</p>	<p>h) PENERBITAN SERTIPIKAT Wonosobo, 02-10-2023 Kepala Kantor Pertanahan Kabupaten / Kota <i>yi</i> Wonosobo  AGUNG BASUKI, S.ST., M.H. NIP 19770728 199803 1 005</p>
<p>e) SURAT UKUR Tgl. 27/07/2023 No. 00657/Larangan Kulon/2023 Luas : 7.721 M²</p>	<p>i) PENUNJUK - Dipergunakan untuk Jalan Kabupaten. - Hak Pakai ini tidak boleh dipergunakan untuk tujuan lain / dialihkan haknya tanpa persetujuan tertulis dari Kepala Kantor Pertanahan Kabupaten Wonosobo.</p>

1	1	•	2	5	•	1	1	•	0	3	•	4	•	0	0	0	4	3
---	---	---	---	---	---	---	---	---	---	---	---	---	---	---	---	---	---	---

NIB : 11251103.00907

SURAT UKUR

Nomor : 00657/Larangan Kulon/2023

SEBIDANG TANAH TERLETAK DALAM

Provinsi : JAWA TENGAH

Kabupaten / Kota : WONOSOBO

Kecamatan : MOJOTENGAH

Desa / Kelurahan : LARANGAN KULON

Peta : Pendaftaran Nomor Peta Pendaftaran : 49.1-36.068-10

Lembar : Kotak : A6

Keadaan Tanah : Sebidang tanah dipergunakan untuk jalan.

Tanda-tanda batas : Telah terpasang sesuai dengan Peraturan Pemerintah Nomor 24 Tahun 1997 jo Peraturan Menteri Negara Agraria/ Kepala Badan Pertanahan Nasional Nomor 3 Tahun 1997 Pasal 22 Ayat 1.

Luas : 7.721 m² (Tujuh Ribu Tujuh Ratus Dua Puluh Satu Meter Persegi)

Penunjukan dan penetapan batas : Batas-batas ditunjukkan oleh :

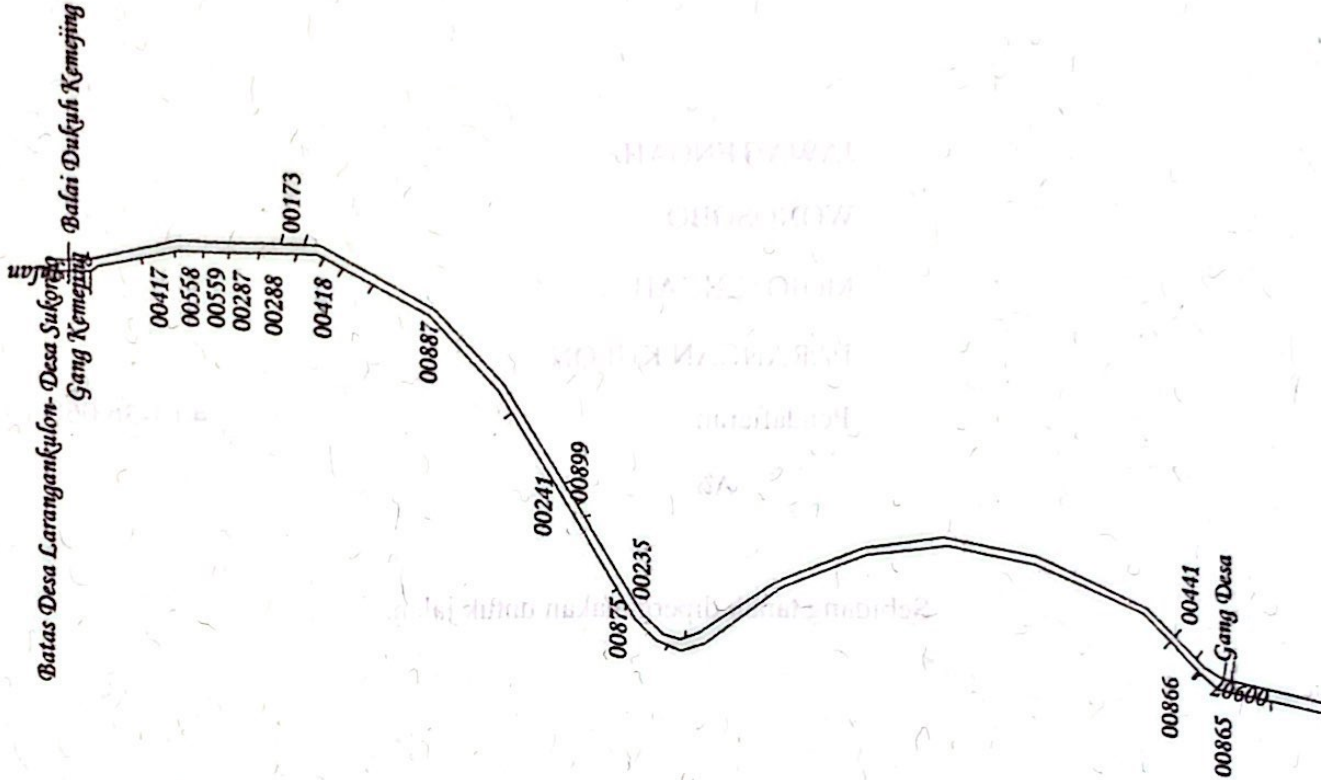

ONE ANDANG WARDOYO (pemohon/ kuasa pemohon) dan disetujui oleh pihak-pihak berbatasan.

Ditetapkan dan diukur oleh Wening Ayudhantiyani.



4.000

SKALA 1 :



Koordinat Titik Tengah : $X=243521.5867$ $Y=688307.8147$

PENJELASAN : batas tanah ini

