

KEMENTERIAN AGRARIA DAN TATA RUANG /  
BADAN PERTANAHAN NASIONAL  
REPUBLIK INDONESIA



SERTIPIKAT  
(TANDA BUKTI HAK)



KANTOR PERTANAHAN  
KABUPATEN / KOTA

WONOSOBO

1 1 • 2 5 • 1 2 • 0 8 • 4 • 0 0 0 0 2

KEMENTERIAN AGRARIA DAN TATA RUANG /  
BADAN PERTANAHAN NASIONAL  
REPUBLIK INDONESIA



SERTIPIKAT

HAK : PAKAI No. 00002

PROVINSI : JAWA TENGAH

KABUPATEN / KOTA : WONOSOBO

KECAMATAN : GARUNG

DESA / KELURAHAN : KURIPAN

KANTOR PERTANAHAN  
KABUPATEN / KOTA

WONOSOBO

DAFTAR ISIAN 307  
No. 23658 / 2023  
DAFTAR ISIAN 208  
No. 10590 / 2023

1	1	•	2	5	•	1	2	•	0	8	•	4	•	0	0	0	0	2
---	---	---	---	---	---	---	---	---	---	---	---	---	---	---	---	---	---	---

**PENDAFTARAN - PERTAMA**

Halaman :

<p>a) HAK : <b>PAKAI</b>                  No. : <b>00002</b>                  Desa / Kel : <b>KURIPAN</b>                  Tgl. berakhirnya hak :                  Untuk jangka waktu selama dipergunakan</p>	<p>d) NAMA PEMEGANG HAK  <b>PEMERINTAH KABUPATEN WONOSOBO</b>                  Tanggal lahir / akta pendirian</p>
<p>b) NIB <b>11251208.00405</b>                  Letak Tanah  <b>KURIPAN</b></p>	
<p>c) ASAL HAK                  1. Konversi                  2. Pemberian Hak dari Tanah Negara Aset Pemerintah Kabupaten Wonosobo                  3. Pemecahan / Pemisahan / Penggabungan bidang</p>	<p>g) PEMBUKUAN  <b>Wonosobo, 12-06-2023</b>                  Kepala Kantor Pertanahan                  Kabupaten / Kota  <b>Wonosobo</b>                  ttd</p>
<p>d) DASAR PENDAFTARAN                  1. Daftar Isian 202                  Tgl.                  No.                  2. Surat Keputusan <b>Kakantah</b>                  Tgl. <b>10/03/2023</b> <b>Kab. Wonosobo</b>                  No. <b>00009/HP/BPN-11.25/III/2023</b>                  3. Permohonan Pemecahan /                  Pemisahan / Penggabungan bidang                  Tgl.                  No.</p>	<p><b>AGUNG BASUKI, S.ST., M.H.</b>                  NIP <b>19770728 199803 1 005</b>                  h) PENERBITAN SERTIPIKAT  <b>Wonosobo, 12-06-2023</b>                  Kepala Kantor Pertanahan                  Kabupaten / Kota  <b>Wonosobo</b></p>
<p>e) SURAT UKUR                  Tgl. <b>28/03/2023</b>                  No. <b>00078/Kuripan/2023</b>                  Luas : <b>5.354 M<sup>2</sup></b></p>	<p><b>AGUNG BASUKI, S.ST., M.H.</b>                  NIP <b>19770728 199803 1 005</b></p>
<p>i) PENUNJUK                  - Dipergunakan untuk Jalan Kabupaten.                  - Hak Pakai ini tidak boleh dipergunakan untuk tujuan lain / dialihkan haknya tanpa persetujuan tertulis dari Kepala Kantor Pertanahan Kabupaten Wonosobo.</p>	

ABH883491

DAFTAR ISIAN 207

1 1 • 2 5 • 1 2 • 0 8 • 4 • 0 0 0 0 2

NIB : 11251208.00405

## SURAT UKUR

Nomor : 00078/Kuripan/2023

### SEBIDANG TANAH TERLETAK DALAM

Provinsi : JAWA TENGAH

Kabupaten / Kota : WONOSOBO

Kecamatan : GARUNG

Desa / Kelurahan : KURIPAN

Peta : Pendaftaran Nomor Peta Pendaftaran 49.1-37.069-13

Lembar : Kotak : B1

Kedadaan Tanah : Sebidang tanah dipergunakan untuk jalan.

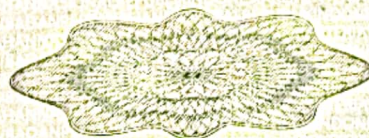
Tanda-tanda batas : Telah terpasang sesuai dengan Peraturan Pemerintah Nomor 24 Tahun 1997 jo Peraturan Menteri Negara Agraria/ Kepala Badan Pertanahan Nasional Nomor 3 Tahun 1997 Pasal 22 Ayat 1.

Luas : 5.354 m<sup>2</sup> (Lima Ribu Tiga Ratus Lima Puluh Empat Meter Persegi)

Penunjukan dan penetapan batas : Batas-batas ditunjukkan oleh :

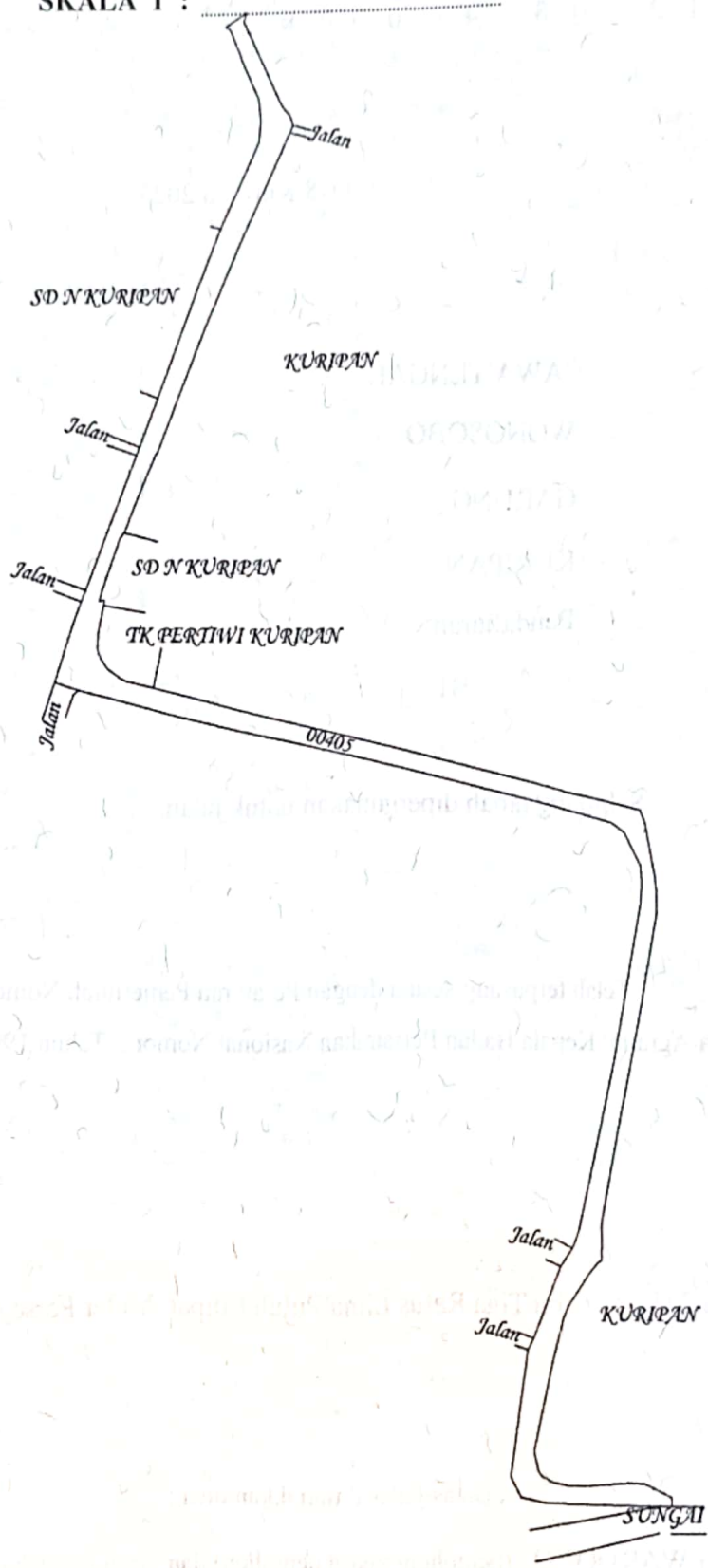
ONE ANDANG WARDOYO (pemohon/ kuasa pemohon) dan disetujui oleh pihak-pihak berbatasan.

Ditetapkan dan diukur oleh Widodo Juniarto, S.H



2500

SKALA 1 :



Koordinat Titik Tengah :  $X=248429.8547$   $Y=694708.6058$

PENJELASAN : \_\_\_\_\_ batas tanah ini

Hal lain - lain: Surat Ukur ini merupakan kutipan dari Peta Bidang Nomor 1350/2022 NIB.

11.25.12.08.00405 tanggal 10/08/2022 Desa/Kelurahan Talunombo.

Daftar Isian 303 tgl. 20/03/2023 No. 3164/2023

Daftar Isian 302 tgl. No.

Daftar Isian 307 tgl. 28/03/2023 No. 6932/2023


Tanggal Penomoran Surat Ukur

UNTUK SERTIPIKAT

Wonosobo, 28/03/2023

Wonosobo, 12-06-2023

Kepala Seksi Survei dan Pemetaan

  
Kepala Kantor Pertanahan  
Kabupaten / Kota  
Wonosobo  
AGUNG BASUKI, S.ST., M.H.  
NIP 19770728 199803 1 005

Kantor Pertanahan  
Kabupaten / Kota  
Wonosobo

ttd

SARTONO, A.Ptnh., MM.  
NIP 196906051989031004

Lihat Surat Ukur Pemisahan  
Penggabungan  
Pengganti

Nomor : Nomor Hak :

Dikeluarkan Surat Ukur		Luas	Nomor Hak	Sisa luas
Tanggal	Nomor			

Sisanya diuraikan dalam Surat Ukur Nomor : Nomor Hak :