

# KEMENTERIAN AGRARIA DAN TATA RUANG / BADAN PERTANAHAN NASIONAL REPUBLIK INDONESIA




## SERTIPIKAT (TANDA BUKTI HAK)

KANTOR PERTANAHAN  
KABUPATEN / KOTA

WONOSOBO

1 1 • 2 5 • 1 2 • 0 5 • 4 • 0 0 0 1 9

# KEMENTERIAN AGRARIA DAN TATA RUANG / BADAN PERTANAHAN NASIONAL REPUBLIK INDONESIA



## SERTIPIKAT

HAK : **PAKAI** No. **00019**

PROVINSI : **JAWA TENGAH**

KABUPATEN / KOTA : **WONOSOBO**

KECAMATAN : **GARUNG**

DESA / KELURAHAN : **GEMBLENGAN**

KANTOR PERTANAHAN  
KABUPATEN / KOTA  
WONOSOBO

DAFTAR ISIAN 307  
No. **23655 / 2023**


DAFTAR ISIAN 208  
No. **10589 / 2023**

1 1 • 2 5 • 1 2 • 0 5 • 4 • 0 0 0 1 9

# PENDAFTARAN - PERTAMA

Halaman :

<p>a) HAK : <b>PAKAI</b> No. : <b>00019</b> Desa / Kel : <b>GEMBLENGAN</b> Tgl. berakhirnya hak : <b>Untuk jangka waktu selama dipergunakan</b></p>	<p>f) NAMA PEMEGANG HAK <b>PEMERINTAH KABUPATEN WONOSOBO</b> Tanggal lahir / akta pendirian</p>
<p>b) NIB <b>11251205.00775</b> Letak Tanah <b>GEMBLENGAN</b></p>	
<p>c) ASAL HAK 1. Konversi 2. Pemberian Hak dari Tanah Negara Aset Pemerintah Kabupaten Wonosobo 3. Pemecahan / Pemisahan / Penggabungan bidang</p>	<p>g) PEMBUKUAN <b>Wonosobo, 12-06-2023</b> Kepala Kantor Pertanahan Kabupaten / Kota <b>Wonosobo</b> ttd</p>
<p>d) DASAR PENDAFTARAN 1. Daftar Isian 202 Tgl. No. 2. Surat Keputusan <b>Kakantah</b> Tgl. <b>10/03/2023</b> <b>Kab. Wonosobo</b> No. <b>00026/HP/BPN-11.25/III/2023</b> 3. Permohonan Pemecahan / Pemisahan / Penggabungan bidang Tgl. No.</p>	<p><b>AGUNG BASUKI, S.ST., M.H.</b> NIP <b>19770728 199803 1 005</b> h) PENERBITAN SERTIPIKAT <b>Wonosobo, 12-06-2023</b> Kepala Kantor Pertanahan Kabupaten / Kota <b>Wonosobo</b></p>
<p>e) SURAT UKUR Tgl. <b>28/03/2023</b> No. <b>00817/Gemblengan/2023</b> Luas : <b>3.208 M<sup>2</sup></b></p>	<p><b>AGUNG BASUKI, S.ST., M.H.</b> NIP <b>19770728 199803 1 005</b></p>
<p>i) PENUNJUK - Dipergunakan untuk Jalan Kabupaten. - Hak Pakai ini tidak boleh dipergunakan untuk tujuan lain / dialihkan haknya tanpa persetujuan tertulis dari Kepala Kantor Pertanahan Kabupaten Wonosobo.</p>	



1	1	.	2	5	.	1	2	.	0	5	.	4	.	0	0	0	1	9
---	---	---	---	---	---	---	---	---	---	---	---	---	---	---	---	---	---	---

NIB : 11251205.00775

# SURAT UKUR

Nomor : 00817/Gemblengan/2023

## SEBIDANG TANAH TERLETAK DALAM

Provinsi : **JAWA TENGAH**

Kabupaten / Kota : **WONOSOBO**

Kecamatan : **GARUNG**

Desa / Kelurahan : **GEMBLENGAN**

Peta : **Pendaftaran** Nomor Peta Pendaftaran : **49.1-37.069-06**

Lembar : **Kotak : B3**

Keadaan Tanah : **Sebidang tanah dipergunakan untuk jalan.**


Tanda-tanda batas : **Telah terpasang sesuai dengan Peraturan Pemerintah Nomor 24 Tahun 1997 jo Peraturan Menteri Negara Agraria/ Kepala Badan Pertanahan Nasional Nomor 3 Tahun 1997 Pasal 22 Ayat 1.**

Luas : **3.208 m2 (Tiga Ribu Dua Ratus Delapan Meter Persegi)**

Penunjukan dan penetapan batas : **Batas-batas ditunjukkan oleh :**

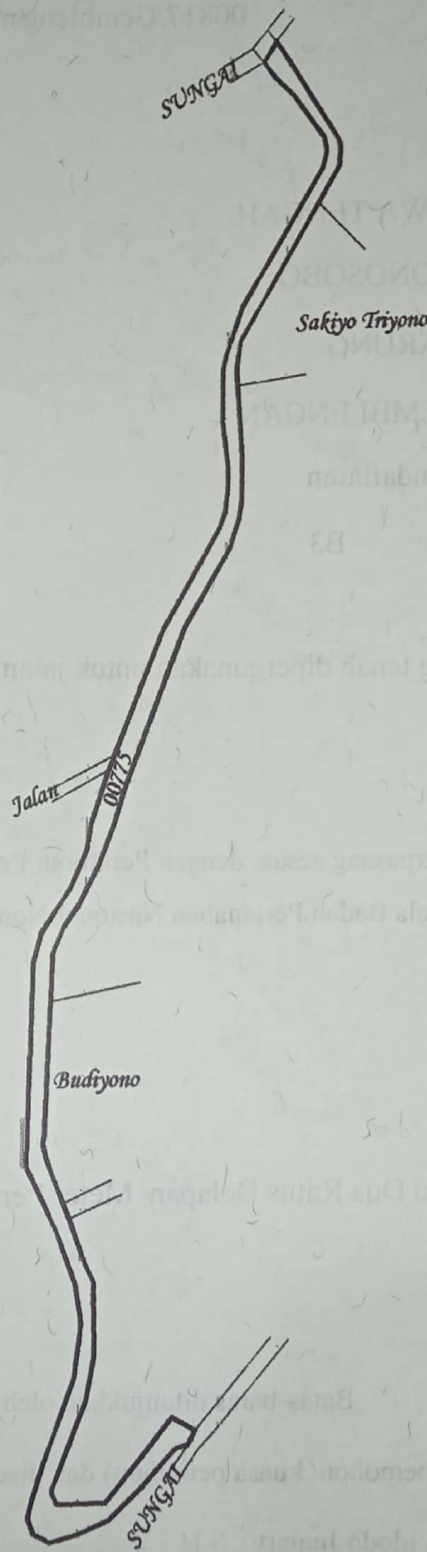
**ONE ANDANG WARDOYO (pemohon/ kuasa pemohon) dan disetujui oleh pihak-pihak berbatasan.**

**Ditetapkan dan diukur oleh Widodo Juniarto, S.H.**



2500

SKALA 1 : .....



Koordinat Titik Tengah :  $X=249774.9198$   $Y=692148.1079$

PENJELASAN : ..... batas tanah ini

