 GPS Map Camera

Kecamatan Watumalang, Jawa Tengah, Indonesia

**Kemiri 001/006, Rejosari, Banyukembar, Kec. Watumalang,
Kabupaten Wonosobo, Jawa Tengah 56352, Indonesia**

Lat -7.332912°


Long 109.838701°

02/12/22 09:09 AM GMT +07:00



Google



 GPS Map Camera

Kecamatan Watumalang, Jawa Tengah, Indonesia

Jln. Gumuruh, No 21, Sunten, Banyukembar, Kec.

Watumalang, Kabupaten Wonosobo, Jawa Tengah 56352,
Indonesia

Lat -7.333864°


Long 109.838224°

02/12/22 09:07 AM GMT +07:00



Google



 GPS Map Camera

Kecamatan Watumalang, Jawa Tengah, Indonesia

Jln. Gumuruh, No 21, Sunten, Banyukembar, Kec.

Watumalang, Kabupaten Wonosobo, Jawa Tengah 56352,
Indonesia

Lat -7.334355°


Long 109.838673°

02/12/22 09:06 AM GMT +07:00



Google



 GPS Map Camera

Kecamatan Watumalang, Jawa Tengah, Indonesia
MR8Q+RRR, Njlung, Banyukembar, Kec. Watumalang,
Kabupaten Wonosobo, Jawa Tengah 56352, Indonesia
Lat -7.334714°


Long 109.839369°

02/12/22 09:05 AM GMT +07:00



Google



 GPS Map Camera




Kecamatan Watumalang, Jawa Tengah, Indonesia
MR8Q+RRR, Njlungang, Banyukembar, Kec. Watumalang,
Kabupaten Wonosobo, Jawa Tengah 56352, Indonesia
Lat -7.335215°

Long 109.839955°

02/12/22 09:04 AM GMT +07:00

Google



 GPS Map Camera

Kecamatan Watumalang, Jawa Tengah, Indonesia
MR8Q+RRR, Njlungang, Banyukembar, Kec. Watumalang,
Kabupaten Wonosobo, Jawa Tengah 56352, Indonesia
Lat -7.334875°


Long 109.839763°

02/12/22 09:05 AM GMT +07:00



Google



 GPS Map Camera



Google

Kecamatan Watumalang, Jawa Tengah, Indonesia

Jln. Gumuruh, No 21, Sunten, Banyukembar, Kec.


Watumalang, Kabupaten Wonosobo, Jawa Tengah 56352,
Indonesia

Lat -7.334706°

Long 109.839055°

02/12/22 09:06 AM GMT +07:00



 GPS Map Camera

Kecamatan Watumalang, Jawa Tengah, Indonesia

Jln. Gumuruh, No 21, Sunten, Banyukembar, Kec.

Watumalang, Kabupaten Wonosobo, Jawa Tengah 56352,

Indonesia

Lat -7.333493°


Long 109.838044°

02/12/22 09:07 AM GMT +07:00



Google



 GPS Map Camera

Kecamatan Mojotengah, Jawa Tengah, Indonesia
MVJP+Q2H, Jl. Lemiring, Wonoyoso, Mojosari, Kec.
Mojotengah, Kabupaten Wonosobo, Jawa Tengah 56351,
Indonesia

Lat -7.318115°


Long 109.884543°

02/12/22 10:29 AM GMT +07:00



Google



 GPS Map Camera

Kecamatan Mojotengah, Jawa Tengah, Indonesia
MVMM+4W4, Jl. Lemiring, Wonoyoso, Mojosari, Kec.
Mojotengah, Kabupaten Wonosobo, Jawa Tengah 56351,
Indonesia

Lat -7.317423°


Long 109.884389°

02/12/22 10:27 AM GMT +07:00



Google



 GPS Map Camera

Kecamatan Mojotengah, Jawa Tengah, Indonesia
MVJP+Q2H, Jl. Lemiring, Wonoyoso, Mojosari, Kec.
Mojotengah, Kabupaten Wonosobo, Jawa Tengah 56351,
Indonesia

Lat -7.31807°

Long 109.884495°

02/12/22 10:28 AM GMT +07:00



Google