

# KEMENTERIAN AGRARIA DAN TATA RUANG / BADAN PERTANAHAN NASIONAL REPUBLIK INDONESIA



SU 955  
DI 303 28/12/20 8979  
DI 302 03/12/20 59433




## SERTIPIKAT (TANDA BUKTI HAK)

KANTOR PERTANAHAN  
KABUPATEN / KOTA  
WONOSOBO

1	1	•	2	5	•	1	4	•	1	3	•	4	•	0	0	0	1	4
---	---	---	---	---	---	---	---	---	---	---	---	---	---	---	---	---	---	---

KEMENTERIAN AGRARIA DAN TATA RUANG /  
BADAN PERTANAHAN NASIONAL  
REPUBLIK INDONESIA



SERTIPIKAT

HAK : PAKAI No. 00014

PROVINSI : JAWA TENGAH

KABUPATEN / KOTA : WONOSOBO

KECAMATAN : SUKOHARJO

D E S A / KELURAHAN : KAJEKSAN

KANTOR PERTANAHAN  
KABUPATEN / KOTA

WONOSOBO

DAFTAR ISI AN 307  
No. 75107 / 2020

DAFTAR ISI AN 208  
No. 37342 / 2020

1 1 • 2 5 • 1 4 • 1 3 • 4 • 0 0 0 1 4

**PENDAFTARAN - PERTAMA**

Halaman :

a) HAK : **PAKAI**  
No. : **00014**  
Desa / Kel : **KAJEKSAN**  
Tgl. berakhirnya hak :  
Untuk jangka waktu selama dipergunakan

f) NAMA PEMEGANG HAK  
**PEMERINTAH KABUPATEN WONOSOBO**

b) NIB **11251413.01548**  
Letak Tanah  
**KAJEKSAN**

Tanggal lahir / akta pendirian

c) ASAL HAK  
1. **Konversi**  
2. **Pemberian Hak dari Tanah Negara Aset Pemerintah Kabupaten Wonosobo.**  
3. **Pemecahan / Pemisahan / Penggabungan bidang**

g) PEMBUKUAN  
**Wonosobo, 30/12/2020**  
Kepala Kantor Pertanahan  
Kabupaten / Kota  
**Wonosobo**  
.....  
ttt  
**BUDIONO, A.Ptnh., M.H.**  
NIP **19700402 198903 1 003**


d) DASAR PENDAFTARAN  
1. **Daftar Isian 202**  
Tgl. **22/12/2020**  
No. **00406/SKHP/BPN-11.25/XII/2020**  
2. **Surat Keputusan Kakantah Kab. Wonosobo**  
Tgl. **22/12/2020**  
No. **00406/SKHP/BPN-11.25/XII/2020**  
3. **Permohonan Pemecahan / Pemisahan / Penggabungan bidang**

h) PENERBITAN SERTIPIKAT  
**Wonosobo, 30/12/2020**  
Kepala Kantor Pertanahan  
Kabupaten / Kota  
**Wonosobo**

e) SURAT UKUR  
Tgl. **29/12/2020**  
No. **00955/Kajeksan/2020**  
Luas : **4.337 M<sup>2</sup>**

**BUDIONO, A.Ptnh., M.H.**  
NIP **19700402 198903 1 003**

i) PENUNJUK  
- **Dipergunakan untuk Tegalan.**  
- **Hak Pakai ini tidak boleh dipergunakan untuk tujuan lain / dialihkan haknya tanpa persetujuan tertulis dari Kepala Kantor Pertanahan Kabupaten Wonosobo.**



AAS309804

DAFTAR ISI AN 207

1	1	2	5	•	1	4	•	1	3	•	4	•	0	0	0	1	4
---	---	---	---	---	---	---	---	---	---	---	---	---	---	---	---	---	---

NIB : 11251413.01548

# SURAT UKUR

Nomor : 00955/Kajeksan/2020

## SEBIDANG TANAH TERLEKAT DALAM

Provinsi : **JAWA TENGAH**

Kabupaten / Kota : **WONOSOBO**

Kecamatan : **SUKOHARJO**

Desa / Kelurahan : **KAJEKSAN**

Peta : **Pendaftaran** Nomor Peta Pendaftaran **49.1-35.067-13-2**

Lembar : **Kotak : D2**


Keadaan Tanah : **Sebidang tanah pertanian**

Tanda-tanda batas : **Telah terpasang sesuai dengan Peraturan Pemerintah Nomor 24 Tahun 1997 jo Peraturan Menteri Negara Agraria/ Kepala Badan Pertanahan Nasional Nomor 3 Tahun 1997 Pasal 22 Ayat 1.**

Luas : **4.337 m2 (Empat Ribu Tiga Ratus Tiga Puluh Tujuh Meter Persegi)**

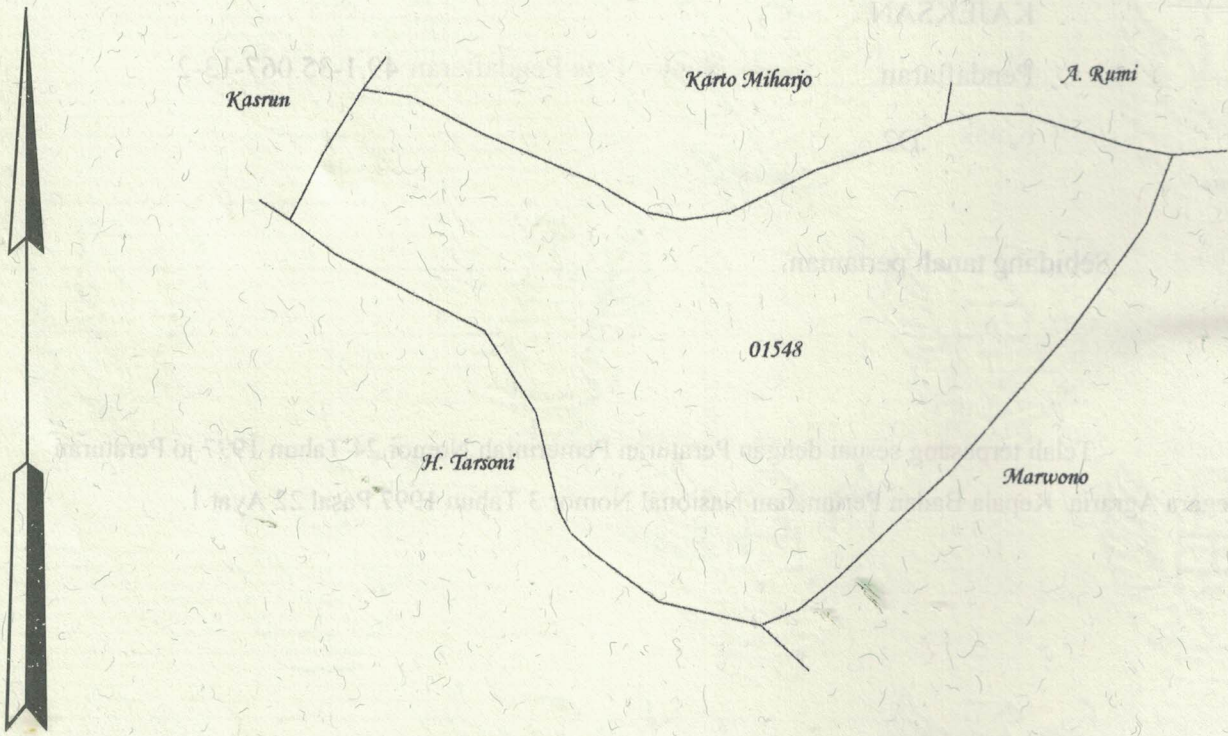
Penunjukan dan penetapan batas : **Batas-batas ditunjukkan oleh : ONE ANDANG WARDOYO (pemohon/ kuasa pemohon) dan disetujui oleh pihak-pihak berbatasan.**

Ditetapkan dan diukur oleh **Widodo Juniarto, SH.**



1000

SKALA 1 : .....



*Koordinat Titik Tengah : X=236807.6196 Y=682670.1984*

**PENJELASAN :** ..... batas tanah ini

