

# KEMENTERIAN AGRARIA DAN TATA RUANG / BADAN PERTANAHAN NASIONAL REPUBLIK INDONESIA



KUD wadaslintang




## SERTIPIKAT (TANDA BUKTI HAK)

KANTOR PERTANAHAN  
KABUPATEN / KOTA

WONOSOBO

1	1	•	2	5	•	0	1	•	1	1	•	4	•	0	0	0	5	2
---	---	---	---	---	---	---	---	---	---	---	---	---	---	---	---	---	---	---

# KEMENTERIAN AGRARIA DAN TATA RUANG / BADAN PERTANAHAN NASIONAL REPUBLIK INDONESIA



## SERTIPIKAT

HAK : PAKAI No. 00052

PROVINSI : JAWA TENGAH  
KABUPATEN / KOTA : WONOSOBO  
KECAMATAN : WADASLINTANG  
DESA / KELURAHAN : WADASLINTANG

KANTOR PERTANAHAN  
KABUPATEN / KOTA  
WONOSOBO

DAFTAR ISIAN 307  
No. 129289/2021  
DAFTAR ISIAN 208  
No. 65039/2021

1 1 . 2 5 . 0 1 . 1 1 . 4 . 0 0 0 5 2

**PENDAFTARAN - PERTAMA**

Halaman :

<p>a) HAK : <b>PAKAI</b>                  No. : <b>00052</b>                  Desa/ Kel : <b>WADASLINTANG</b>                  Tgl. berakhirnya hak :  <b>Untuk jangka waktu selama dipergunakan</b></p>	<p>f) NAMA PEMEGANG HAK  <b>PEMERINTAH KABUPATEN WONOSOBO</b></p>
<p>b) NIB <b>11250111.01695</b>                  Letak Tanah  <b>WADASLINTANG</b></p>	<p>Tanggal lahir / akta pendirian</p>
<p>c) ASAL HAK                  1. <del>Konversi</del>                  2. Pemberian Hak  <b>dari Tanah Negara Aset Pemerintah                  Kabupaten Wonosobo.</b>                  3. Pemecahan / Pemisahan/  <b>Penggabungan bidang</b></p>	<p>g) PEMBUKUAN  <b>Wonosobo, 31-12-2021</b>                  Kepala Kantor Pertanahan                  Kabupaten / Kota  <b>Wonosobo</b>                  ttd</p>
<p>d) DASAR PENDAFTARAN                  1. Daftar Isian 202                  Tgl.                  No.                  2. Surat Keputusan <b>Kakantah</b>                  Tgl. <b>13/12/2021</b> <b>Kab. Wonosobo</b>                  No. <b>00118/SKHP/BPN-11.25/XII/2021</b>                  3. Permohonan Pemecahan /                  Pemisahan / Penggabungan bidang                  Tgl.                  No.</p>	<p><b>SIYAMTO, A.Ptnh., M.Si.</b>                  NIP <b>19690718 198903 1 003</b>                  h) PENERBITAN SERTIPIKAT  <b>Wonosobo, 31-12-2021</b>                  Kepala Kantor Pertanahan                  Kabupaten / Kota  <b>A. Wonosobo</b></p>
<p>e) SURAT UKUR                  Tgl. <b>24/12/2021</b>                  No. <b>00850/Wadaslintang/2021</b>                  Luas : <b>3.193 M<sup>2</sup></b></p>	<p><b>SIYAMTO, A.Ptnh., M.Si.</b>                  NIP <b>19690718 198903 1 003</b></p>
<p>i) PENUNJUK                  - Dipergunakan untuk Gedung Pertokoan/KOP Pasar Permanen.                  - Hak Pakai ini tidak boleh dipergunakan untuk tujuan lain / dialihkan haknya tanpa persetujuan tertulis dari Kepala Kantor Pertanahan Kabupaten Wonosobo.</p>	



*(Handwritten signature in blue ink)*

1 1 • 2 5 • 0 1 • 1 1 • 4 • 0 0 0 5 2

NIB : 11250111.01695

**SURAT UKUR**

Nomor : 00850/Wadaslintang/2021

**SEBIDANG TANAH TERLETAK DALAM**

Provinsi : **JAWA TENGAH**

Kabupaten / Kota : **WONOSOBO**

Kecamatan : **WADASLINTANG**

Desa / Kelurahan : **WADASLINTANG**

Peta : **Pendaftaran** Nomor Peta Pendaftaran : **49.1-34.064-15-9**

Lembar : **Kotak : B2**

Keadaan Tanah : **Sebidang tanah di atasnya berdiri bangunan pasar**

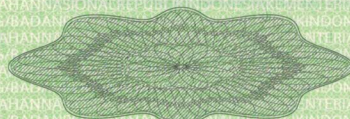
Tanda-tanda batas : **Telah terpasang sesuai dengan Peraturan Pemerintah Nomor 24 Tahun 1997 jo Peraturan Menteri Negara Agraria/ Kepala Badan Pertanahan Nasional Nomor 3 Tahun 1997 Pasal 22 Ayat 1.**

Luas : **3.193 m<sup>2</sup> (Tiga Ribu Seratus Sembilan Puluh Tiga Meter Persegi)**

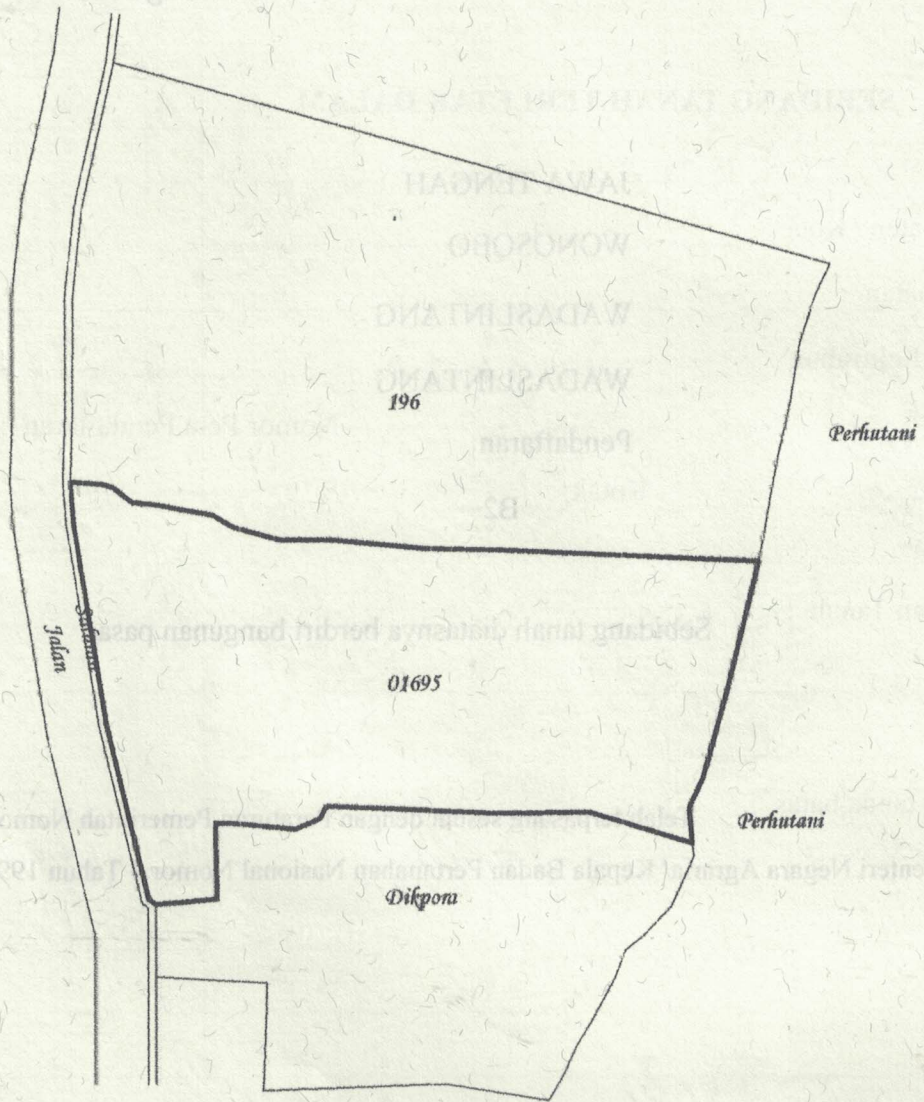
Penunjukan dan penetapan batas : **Batas-batas ditunjukkan oleh :**

**One Andang Wardoyo (pemohon/ kuasa pemohon) dan disetujui oleh pihak-pihak berbatasan.**

**Ditetapkan dan diukur oleh Dinta Avrila Pinandita.**



SKALA 1 : .....



Koordinat Titik Tengah : X=234174.5882 Y=665641.6111

PENJELASAN : ..... batas tanah ini

