

# KEMENTERIAN AGRARIA DAN TATA RUANG / BADAN PERTANAHAN NASIONAL REPUBLIK INDONESIA




## SERTIPIKAT (TANDA BUKTI HAK)

**KANTOR PERTANAHAN  
KABUPATEN / KOTA**

**WONOSOBO**

1 1 • 2 5 • 0 1 • 1 1 • 4 • 0 0 0 5 3

# KEMENTERIAN AGRARIA DAN TATA RUANG / BADAN PERTANAHAN NASIONAL REPUBLIK INDONESIA



## SERTIPIKAT

**HAK :** PAKAI No. 00053

**PROVINSI :** JAWA TENGAH

**KABUPATEN / KOTA :** WONOSOBO

**KECAMPATAN / KAWASAN :** WADASLINTANG

**D-E-S-A / KELURAHAN :** WADASLINTANG

**KANTOR PERTANAHAN  
KABUPATEN / KOTA**

**WONOSOBO**

DAFTAR ISIAN 307

No. 434 / 2022

DAFTAR ISIAN 208

No. 165 / 2022

1 1 • 2 5 • 0 1 • 1 1 • 4 • 0 0 0 5 3

**PENDAFTARAN - PERTAMA**

Halaman :

<p>a) HAK : <b>PAKAI</b>                  No. : <b>00053</b>                  Desa / Kel : <b>WADASLINTANG</b>                  Tgl. berakhirnya hak :  <b>Untuk jangka waktu selama dipergunakan</b></p>	<p>f) NAMA PEMEGANG HAK  <b>PEMERINTAH KABUPATEN WONOSOBO</b>                  Tanggal lahir / akta pendirian</p>
<p>b) NIB <b>11250111.01707</b>                  Letak Tanah  <b>WADASLINTANG</b></p>	
<p>c) ASAL HAK                  1. <b>Konversi</b>                  2. <b>Pemberian Hak dari Tanah Negara Aset Pemerintah Kabupaten Wonosobo.</b>                  3. <b>Pemecahan / Pemisahan / Penggabungan bidang</b></p>	<p>g) PEMBUKUAN  <b>Wonosobo, 07/01/2022</b>                  Kepala Kantor Pertanahan                  Kabupaten / Kota  <b>Wonosobo</b>                  ttd</p>
<p>d) DASAR PENDAFTARAN                  1. <b>Daftar Isian 202</b>                  Tgl.                  No.                  2. <b>Surat Keputusan Kakantah</b>                  Tgl. <b>27/12/2021</b> <b>Kab. Wonosobo</b>                  No. <b>00177/SKHP/BPN-11.25/XII/2021</b>                  3. <b>Permohonan Pemecahan / Pemisahan / Penggabungan bidang</b>                  Tgl.                  No.</p>	<p>h) PENERBITAN SERTIPIKAT  <b>Wonosobo, 07/01/2022</b>                  Kepala Kantor Pertanahan                  Kabupaten / Kota  <b>Wonosobo</b> ✓</p>
<p>e) SURAT UKUR                  Tgl. <b>05/01/2022</b>                  No. <b>00853/Wadaslintang/2022</b>                  Luas : <b>6.219 M<sup>2</sup></b></p>	<p>  <b>SIYAMTO, A.Ptnh., M.Si.</b>                  NIP <b>19690718 198903 1 003</b></p>
<p>i) PENUNJUK                  - <b>Dipergunakan untuk Lapangan Sepak Bola.</b>                  - <b>Hak Pakai ini tidak boleh dipergunakan untuk tujuan lain / dialihkan haknya tanpa persetujuan tertulis dari Kepala Kantor Pertanahan Kabupaten Wonosobo.</b></p>	

1 1 • 2 5 • 0 1 • 1 1 • 4 • 0 0 0 5 3

NIB : 11250111.01707

**SURAT UKUR**

Nomor : 00853/Wadaslintang/2022

**SEBIDANG TANAH TERLETAK DALAM**

Provinsi : **JAWA TENGAH**  
 Kabupaten / Kota : **WONOSOBO**  
 Kecamatan : **WADASLINTANG**  
 Desa / Kelurahan : **WADASLINTANG**  
 Peta : Pendaftaran Nomor Peta Pendaftaran **49.1.34.064-16-7**  
 Lembar : Kotak : **D4**  
 Keadaan Tanah : **Sebidang tanah dipergunakan untuk lapangan**

Tanda-tanda batas : **Telah terpasang sesuai dengan Peraturan Pemerintah Nomor 24 Tahun 1997 jo Peraturan**


**Menteri Negara Agraria/ Kepala Badan Pertanahan Nasional Nomor 3 Tahun 1997 Pasal 22 Ayat 1.**

Luas : **6219 m2 (Enam Ribu Dua Ratus Sembilan belas Meter Persegi)**

Penunjukan dan penetapan batas : **Batas-batas ditunjukkan oleh :**

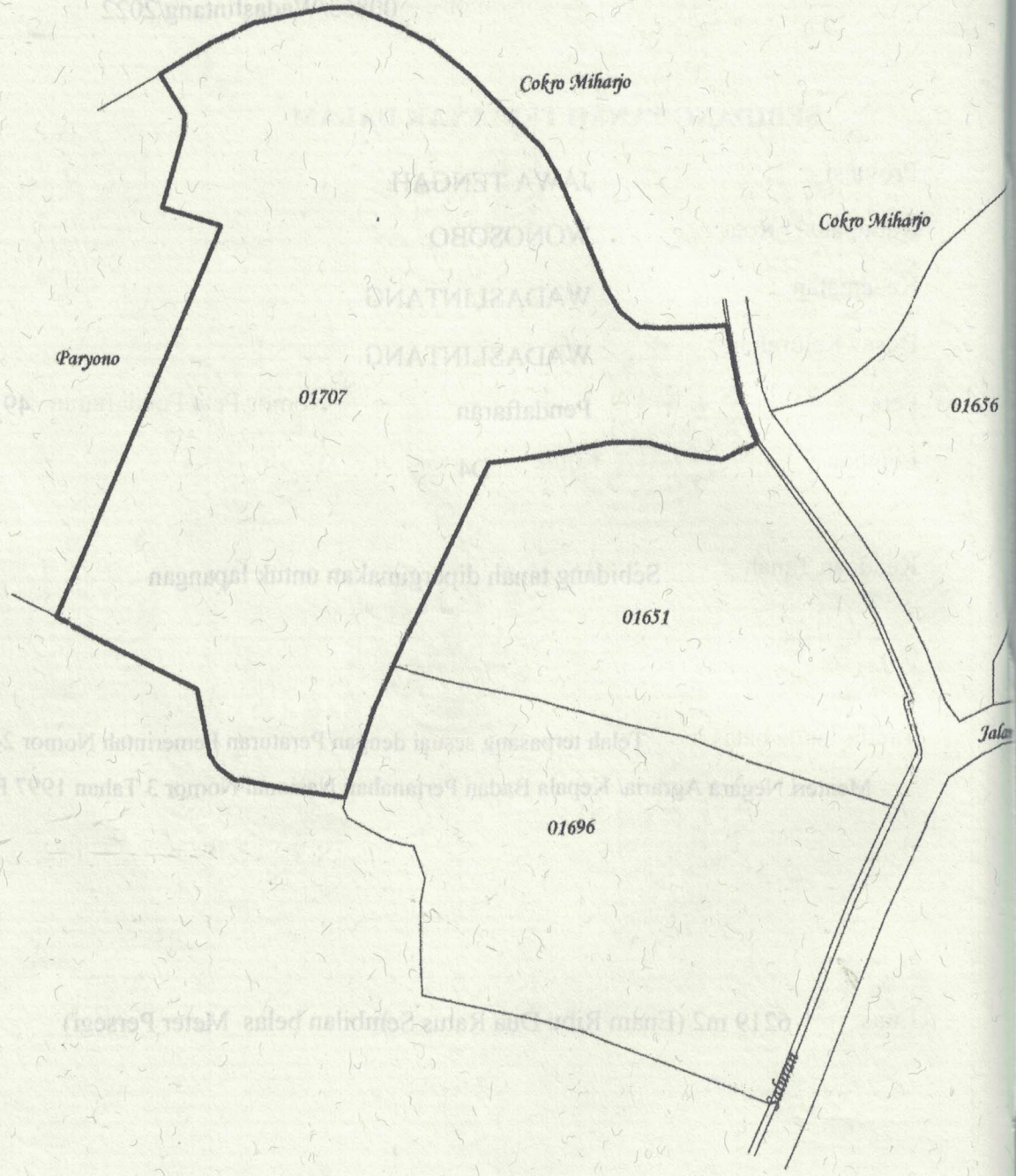
**ONE ANDANG WARDOYO (pemohon/ kuasa pemohon) dan disetujui oleh pihak-pihak berbatasan.**

**Ditetapkan dan diukur oleh Widodo Juniarto, SH**



1000

SKALA 1 :



Koordinat Titik Tengah : X=234838.0655 Y=665827.7437

PENJELASAN :


batas tanah ini

Surat Ukur ini merupakan kantung dari Peta Cerdas Nomor 3189/2021/NIB

11.25.01.41.01.707 tanggal 27.12.2021 Desa Kelurahan Wadulmating

Daftar Isian 303 (g) 03.01.2022

02.01.2022



Harsono

Wonosobo, 02/01/2022  
Kepala Seksi Survei dan Pemetaan

Wonosobo

Anang

SARITONG A.Pink MM

150906051989031004

SARITONG A.Pink M.Si

15090718190031003

okro Miharjo



