

KEMENTERIAN AGRARIA DAN TATA RUANG / BADAN PERTANAHAN NASIONAL REPUBLIK INDONESIA



SU 829
303 04/01/21 21
302 26/11/20 57789

SERTIPIKAT (TANDA BUKTI HAK)




KANTOR PERTANAHAN
KABUPATEN / KOTA

WONOSOBO

1 1 • 2 5 • 0 1 • 1 1 • 4 • 0 0 0 3 5

KEMENTERIAN AGRARIA DAN TATA RUANG /
BADAN PERTANAHAN NASIONAL
REPUBLIC INDONESIA



SERTIPIKAT

HAK : PAKAI No. 00035

PROVINSI : JAWA TENGAH

KABUPATEN / KOTA : WONOSOBO

KECAMATAN : WADASLINTANG

D E S A / KELURAHAN : WADASLINTANG

DAFTAR ISI AN 307

No. 433 / 2021

DAFTAR ISI AN 208

No. 115 / 2021


KANTOR PERTANAHAN
KABUPATEN / KOTA

WONOSOBO

1 1 • 2 5 • 0 1 • 1 1 • 4 • 0 0 0 3 5

PENDAFTARAN - PERTAMA

Halaman :

| | |
|--|--|
| <p>a) HAK : PAKAI No. : 00035 Desa / Kel : WADASLINTANG Tgl. berakhirnya hak : Untuk jangka waktu selama dipergunakan</p> | <p>f) NAMA PEMEGANG HAK PEMERINTAH KABUPATEN WONOSOBO Tanggal lahir / akta pendirian</p> |
| <p>b) NIB 11250111.01670 Letak Tanah WADASLINTANG</p> | <p>g) PEMBUKUAN Wonosobo, 08/01/2021 Kepala Kantor Pertanahan Kabupaten / Kota Wonosobo</p> |
| <p>c) ASAL HAK 1. Konversi 2. Pemberian Hak dari Tanah Negara Aset Pemerintah Kabupaten Wonosobo. 3. Pemecahan / Pemisahan / Penggabungan bidang</p> | <p>ttd BUDIONO, A.Ptnh., M.H. NIP 19700402 198903 1 003</p> |
| <p>d) DASAR PENDAFTARAN 1. Daftar Isian 202 Tgl. No. 2. Surat Keputusan Kakantah Tgl. 30/12/2020 Kab. Wonosobo No. 00517/SKHP/BPN-11.25/XII/2020 3. Permohonan Pemecahan / Pemisahan / Penggabungan bidang Tgl. No.</p> | <p>h) PENERBITAN SERTIPIKAT Wonosobo, 08/01/2021 Kepala Kantor Pertanahan Kabupaten / Kota Wonosobo</p> |
| <p>e) SURAT UKUR Tgl. 06/01/2021 No. 00829/Wadaslintang/2021 Luas : 190 M²</p> | <p> BUDIONO, A.Ptnh., M.H. NIP 19700402 198903 1 003</p> |
| <p>i) PENUNJUK - Dipergunakan untuk Jalan Desa. - Hak Pakai ini tidak boleh dipergunakan untuk tujuan lain / dialihkan haknya tanpa persetujuan tertulis dari Kepala Kantor Pertanahan Kabupaten Wonosobo.</p> | |

AAS309821

DAFTAR ISIAN 207

NIB : 11250111.01670

| | | | | | | | | | | | | | | |
|---|---|---|---|---|---|---|---|---|---|---|---|---|---|---|
| 1 | 1 | 0 | 5 | 0 | 1 | 0 | 1 | 1 | 4 | 0 | 0 | 0 | 3 | 5 |
|---|---|---|---|---|---|---|---|---|---|---|---|---|---|---|

SURAT UKUR

Nomor : 00829/Wadaslintang/2021

SEBIDANG TANAH TERLETAK DALAM

Provinsi : **JAWA TENGAH**

Kabupaten / Kota : **WONOSOBO**

Kecamatan : **WADASLINTANG**

Desa / Kelurahan : **WADASLINTANG**

Peta : Pendaftaran

Nomor Peta Pendaftaran : 49.1-34.065-04-2-2

Lembar : Kotak A1

Kadaan Tanah : **Sebidang tanah digunakan untuk jalan.**

Tanda-tanda batas : **Telah terpasang sesuai dengan Peraturan Pemerintah Nomor 24 Tahun 1997 jo Peraturan**

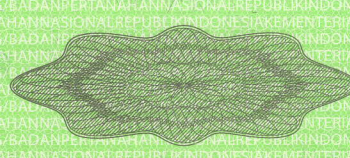
Menteri Negara Agraria/ Kepala Badan Pertanahan Nasional Nomor 3 Tahun 1997 Pasal 22 Ayat 1.

Luas : **190 m2 (Seratus Sembilan Puluh Meter Persegi)**

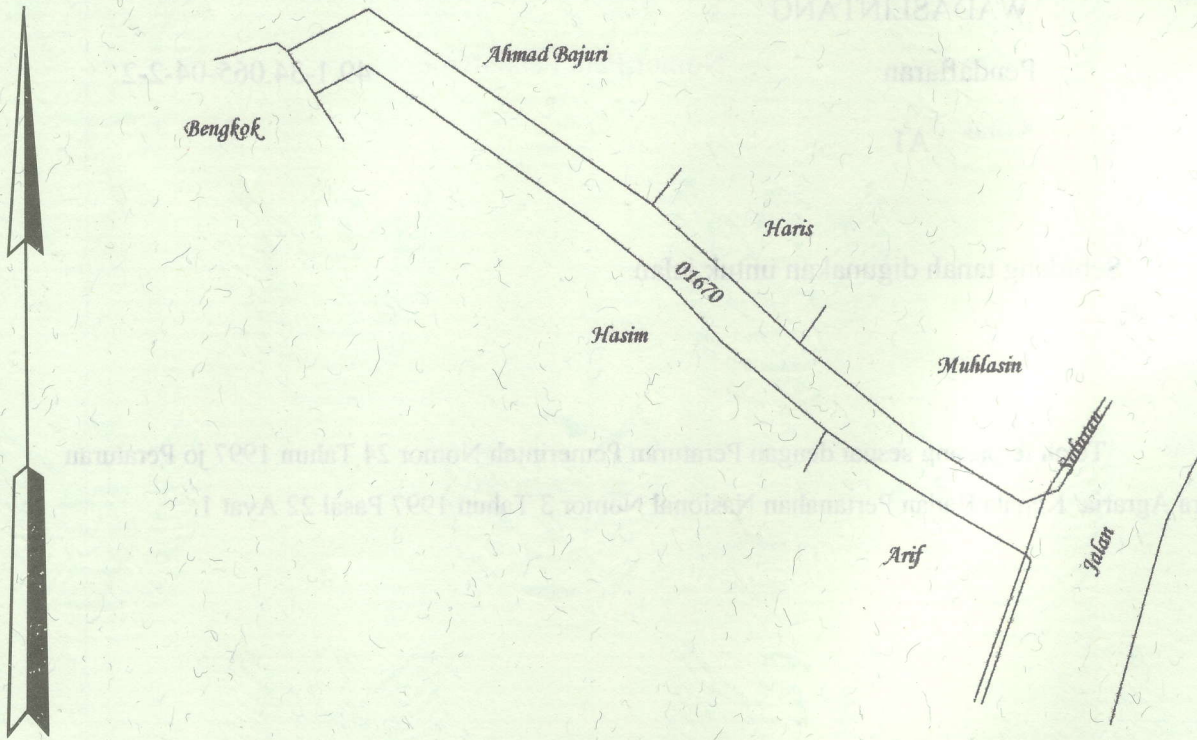
Penunjukan dan penetapan batas : **Batas-batas ditunjukkan oleh :**

ONE ANDANG WARDOYO (pemohon/ kuasa pemohon) dan disetujui oleh pihak-pihak berbatasan.

Ditetapkan dan diukur oleh **Dinta Avrila Pinandita.**



SKALA 1 :



Koordinat Titik Tengah : $X=235257.0268$ $Y=666041.6412$

PENJELASAN : batas tanah ini

