

# KEMENTERIAN AGRARIA DAN TATA RUANG / BADAN PERTANAHAN NASIONAL REPUBLIK INDONESIA



SU 00809  
303 28/12/20 9078  
302 26/11/20 55770




## SERTIPIKAT (TANDA BUKTI HAK)

KANTOR PERTANAHAN  
KABUPATEN / KOTA  
WONOSOBO

1 1 • 2 5 • 0 1 • 1 1 • 4 • 0 0 0 1 5

# KEMENTERIAN AGRARIA DAN TATA RUANG / BADAN PERTANAHAN NASIONAL REPUBLIK INDONESIA



## SERTIPIKAT

HAK : **PAKAI** No. **00015**

**PROVINSI** : **JAWA TENGAH**

**KABUPATEN / KOTA** : **WONOSOBO**

**KECAMATAN** : **WADASLINTANG**

**DESA / KELURAHAN** : **WADASLINTANG**

**KANTOR PERTANAHAN  
KABUPATEN / KOTA**

**WONOSOBO**

DAFTAR ISIAN 307  
No. **75075 / 2020**

DAFTAR ISIAN 208  
No. **37310 / 2020**

11.25.01.11.4.00015

**PENDAFTARAN - PERTAMA**

Halaman :

|   |   |
|---|---|
| <p>a) HAK : <b>PAKAI</b><br/>No. : <b>00015</b><br/>Desa / Kel. : <b>WADASLINTANG</b><br/>Tgl. berakhirnya hak :<br/>Untuk jangka waktu selama dipergunakan</p>   | <p>f) NAMA PEMEGANG HAK<br/><b>PEMERINTAH KABUPATEN WONOSOBO</b><br/>Tanggal lahir / akta pendirian</p>   |
| <p>b) NIB : <b>11250111.01655</b><br/>Letak Tanah :<br/><b>WADASLINTANG</b></p>   | <p>g) PEMBUKUAN<br/><b>Wonosobo, 30/12/2020</b><br/>Kepala Kantor Pertanahan<br/>Kabupaten / Kota<br/><b>Wonosobo</b></p>   |
| <p>c) ASAL HAK<br/>1. Konversi<br/>2. Pemberian Hak dari Tanah Negara Aset Pemerintah Kabupaten Wonosobo.<br/>3. Pemecahan / Pemisahan / Penggabungan bidang</p>  | <p>h) PENERBITAN SERTIPIKAT<br/><b>Wonosobo, 30/12/2020</b><br/>Kepala Kantor Pertanahan<br/>Kabupaten / Kota<br/><b>Wonosobo</b></p>                               |
| <p>d) DASAR PENDAFTARAN<br/>1. Daftar Isian 202<br/>Tgl. :<br/>No. :<br/>2. Surat Keputusan :<br/>Tgl. :<br/>No. :<br/>3. Permohonan Pemecahan / Pemisahan / Penggabungan bidang<br/>Tgl. :<br/>No. :</p>         | <p><b>BUDIONO, A.Ptnh., M.H.</b><br/>NIP. <b>19700402 198903 1 003</b><br/></p>  |
| <p>e) SURAT UKUR<br/>Tgl. :<br/>No. :<br/>Luas :<br/>Tgl. :<br/>No. :<br/>Luas :</p>  | <p><br/><b>BUDIONO, A.Ptnh., M.H.</b><br/>NIP. <b>19700402 198903 1 003</b></p> |
| <p>i) PENUNJUK<br/>- Dipergunakan untuk Sawah.<br/>- Hak Pakai ini tidak boleh dipergunakan untuk tujuan lain / dialihkan haknya tanpa persetujuan tertulis dari Kepala Kantor Pertanahan Kabupaten Wonosobo.</p> |   |

AAS309858

NIB : 11250111.01655

|   |   |   |   |   |   |   |   |   |   |   |   |   |   |   |   |   |   |   |
|---|---|---|---|---|---|---|---|---|---|---|---|---|---|---|---|---|---|---|
| 1 | 1 | • | 2 | 5 | • | 0 | 1 | • | 1 | 1 | • | 4 | • | 0 | 0 | 0 | 1 | 5 |
|---|---|---|---|---|---|---|---|---|---|---|---|---|---|---|---|---|---|---|

# SURAT UKUR

Nomor : 00804/Wadaslintang/2020

## SEBIDANG TANAH TERLELETAK DALAM

- Provinsi : **JAWA TENGAH**
- Kabupaten / Kota : **WONOSOBO**
- Kecamatan : **WADASLINTANG**
- Desa / Kelurahan : **WADASLINTANG**
- Peta : **Pendaftaran** Nomor Peta Pendaftaran : **49 1-34.064-15-3**
- Lembar : **Kotak : D2**


Kedaaan Tanah : **Sebidang tanah pertanian.**

Tanda-tanda batas : **Telah terpasang sesuai dengan Peraturan Pemerintah Nomor 24 Tahun 1997 jo Peraturan Menteri Negara Agraria/ Kepala Badan Pertanahan Nasional Nomor 3 Tahun 1997 Pasal 22 Ayat 1.**

Luas : **2.232 m2 (Dua Ribu Dua Ratus Tiga Puluh Dua Meter Persegi)**

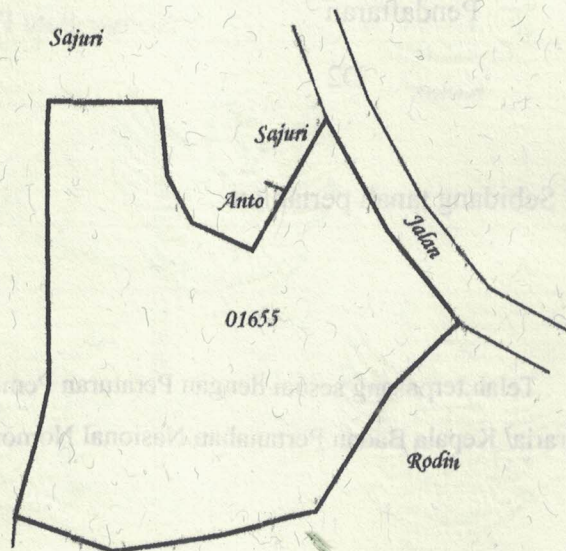
Penunjukan dan penetapan batas : **Batas-batas ditunjukkan oleh : ONE ANDANG WARDOYO (pemohon/ kuasa pemohon) dan disetujui oleh pihak-pihak berbatasan.**

Ditetapkan dan diukur oleh **Widodo Juniarto, SH.**



1000

SKALA 1 : .....



Koordinat Titik Tengah : X=234398.0826 Y=664694.3147

PENJELASAN : ..... batas tanah ini

