

KEMENTERIAN AGRARIA DAN TATA RUANG / BADAN PERTANAHAN NASIONAL REPUBLIK INDONESIA



SU 00794
303 28/12/2020 8072
302 03/12/2020 55930




SERTIPIKAT (TANDA BUKTI HAK)

KANTOR PERTANAHAN
KABUPATEN / KOTA

WONOSOBO

1	1	•	2	5	•	0	1	•	1	1	•	4	•	0	0	0	2	5
---	---	---	---	---	---	---	---	---	---	---	---	---	---	---	---	---	---	---

KEMENTERIAN AGRARIA DAN TATA RUANG /
BADAN PERTANAHAN NASIONAL
REPUBLIK INDONESIA



SERTIPIKAT

HAK : PAKAI No. 00025

PROVINSI : JAWA TENGAH

KABUPATEN / KOTA : WONOSOBO

KECAMATAN : WADASLINTANG

DESA / KELURAHAN : WADASLINTANG

KANTOR PERTANAHAN
KABUPATEN / KOTA

WONOSOBO

DAFTAR ISIAN 307

No. 75085 / 2020

DAFTAR ISIAN 208

No. 37330 / 2020

1 1 • 2 5 • 0 1 • 1 1 • 4 • 0 0 0 2 5

PENDAFTARAN - PERTAMA

Halaman :

a) HAK : **PAKAI**
 • No. : **00025**
 Desa / Kel : **WADASLINTANG**
 Tgl. berakhirnya hak :
 Untuk jangka waktu selama dipergunakan

f) NAMA PEMEGANG HAK
PEMERINTAH KABUPATEN WONOSOBO

b) NIB **11250111.01665**
 Letak Tanah
WADASLINTANG

Tanggal lahir / akta pendirian

c) ASAL HAK
 1. Konversi
 2. Pemberian Hak dari Tanah Negara Aset Pemerintah Kabupaten Wonosobo.
 3. Pemecahan / Pemisahan / Penggabungan bidang

g) PEMBUKUAN
Wonosobo, 30/12/2020
 Kepala Kantor Pertanahan
 Kabupaten / Kota
Wonosobo
 ttd

d) DASAR PENDAFTARAN
 1. Daftar Isian 202
 Tgl.
 No.
 2. Surat Keputusan **Kakantah**
22/12/2020 Kab. Wonosobo
 Tgl.
 No. **00450/SKHP/BPN-11.25/XII/2020**
 3. Permohonan Pemecahan / Pemisahan / Penggabungan bidang
 Tgl.
 No.

BUDIONO, A.Ptnh., M.H.
 NIP. **19700402 198903 1 003**
 h) PENERBITAN SERTIPIKAT
Wonosobo, 30/12/2020
 Kepala Kantor Pertanahan
 Kabupaten / Kota
Wonosobo

e) SURAT UKUR
 Tgl. **29/12/2020**
 No. **00794/Wadaslintang/2020**
 Luas : **403 M²**

BUDIONO, A.Ptnh., M.H.
 NIP. **19700402 198903 1 003**

i) PENUNJUK
 - Dipergunakan untuk Jalan Desa.
 - Hak Pakai ini tidak boleh dipergunakan untuk tujuan lain / dialihkan haknya tanpa persetujuan tertulis dari Kepala Kantor Pertanahan Kabupaten Wonosobo.



AAS309848

DAFTAR ISI 207

1	1	•	2	5	•	0	1	•	1	1	•	4	•	0	0	0	2	5
---	---	---	---	---	---	---	---	---	---	---	---	---	---	---	---	---	---	---

NIB : 11250111.01665

SURAT UKUR

Nomor : 00794/Wadaslintang/2020

SEBIDANG TANAH TERLETAK DALAM

Provinsi : JAWA TENGAH

Kabupaten / Kota : WONOSOBO

Kecamatan : WADASLINTANG

Desa / Kelurahan : WADASLINTANG

Peta : Pendaftaran Nomor Peta Pendaftaran 49.1-34.064-11-8

Lembar : Kotak : B5

Kadaan Tanah : Sebidang tanah digunakan untuk jalan.

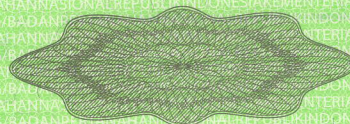
Tanda-tanda batas : Telah terpasang sesuai dengan Peraturan Pemerintah Nomor 24 Tahun 1997 jo Peraturan Menteri Negara Agraria/ Kepala Badan Pertanahan Nasional Nomor 3 Tahun 1997 Pasal 22 Ayat 1.

Luas : 403 m2 (Empat Ratus Tiga Meter Persegi)

Penunjukan dan penetapan batas : Batas-batas ditunjukkan oleh :

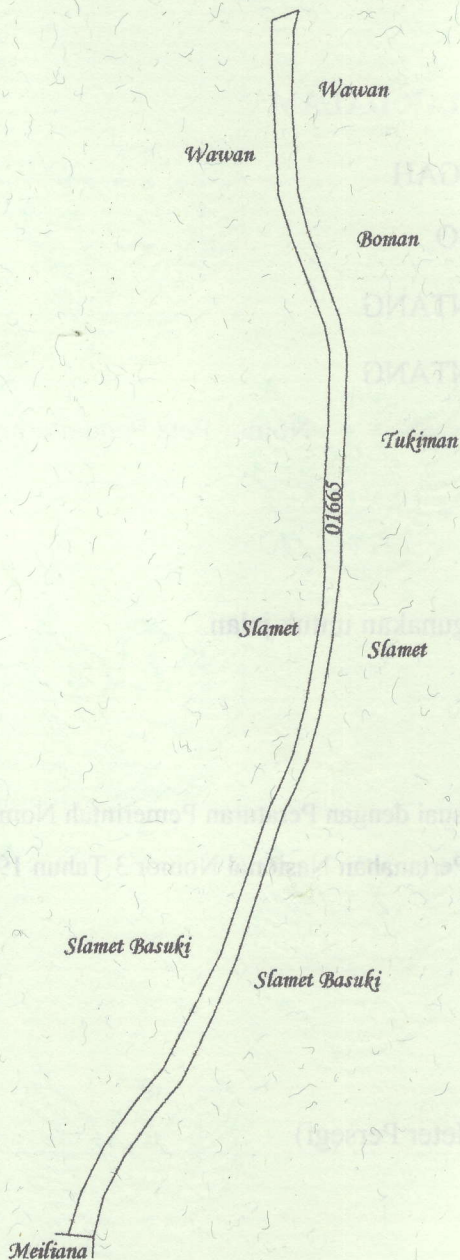
ONE ANDANG WARDOYO (pemohon/ kuasa pemohon) dan disetujui oleh pihak-pihak berbatasan.

Ditetapkan dan diukur oleh **Widodo Juniarto, SH**



1000

SKALA 1 :



Koordinat Titik Tengah : $X=233663.1951$ $Y=664514.1634$

PENJELASAN : batas tanah ini

Hal lain - lain: Surat Ukur ini merupakan kutipan dari Peta Bidang Nomor 5590/2020 NIB

11.25.01.11.01665 tanggal 07/12/2020 Desa/Kelurahan Wadaslintang

Daftar Isian 303 tgl. 28/12/2020 No. 9072 / 2020

Daftar Isian 302 tgl. 03/12/2020 No. 55930 / 2020

Daftar Isian 307 tgl. 29/12/2020 No. 74899/2020

Tanggal Penomoran Surat Ukur

UNTUK SERTIPIKAT

Wonosobo, 29/12/2020

Wonosobo, 30/12/2020

Kepala Seksi Survei dan Pemetaan.
Kepala Seksi Infrastruktur Pertanahan

Kepala Kantor Pertanahan
Kabupaten / Kota
Wonosobo

Kantor Pertanahan
Kabupaten / Kota
Wonosobo



BUDIONO, A.Pth., M.H.
NIP. 19700402 198903 1 003

ttt

SUPARYANTO, A.Pth., MM.
NIP. 196906261989031005

Pemisahan

Lihat Surat Ukur

Penggabungan

Pengganti

Nomor :

Nomor Hak :

Dikeluarkan Surat Ukur		Nomor Hak	Sisa luas
Tanggal	Nomor		
		Luas	

Sisanya diuraikan dalam Surat Ukur Nomor : Nomor Hak :