

# KEMENTERIAN AGRARIA DAN TATA RUANG / BADAN PERTANAHAN NASIONAL REPUBLIK INDONESIA



303 28/12/2020 909  
302 03/12/2020 559




## SERTIPIKAT (TANDA BUKTI HAK)

KANTOR PERTANAHAN  
KABUPATEN / KOTA  
WONOSOBO

1 1 • 2 5 • 0 1 • 1 1 • 4 • 0 0 0 2 0

**KEMENTERIAN AGRARIA DAN TATA RUANG /  
 BADAN PERTANAHAN NASIONAL  
 REPUBLIK INDONESIA**



**SERTIPIKAT**

**HAK : PAKAI No. 00020**

**PROVINSI : JAWA TENGAH**

**KABUPATEN / KOTA : WONOSOBO**

**KECAMATAN : WADASLINTANG**

**D E S A / KELURAHAN : WADASLINTANG**

**KANTOR PERTANAHAN  
 KABUPATEN / KOTA**

**WONOSOBO**

**DAFTAR ISIAN 307**

**No. 75080 / 2020**

**DAFTAR ISIAN 208**

**No. 37315 / 2020**

**1 1 • 2 5 • 0 1 • 1 1 • 4 • 0 0 0 2 0**

# PENDAFTARAN - PERTAMA

Halaman :

<p>a) HAK : <b>PAKAI</b></p> <p>No. : <b>00020</b></p> <p>Desa / Kel : <b>WADASLINTANG</b></p> <p>Tgl. berakhirnya hak : <b>Untuk jangka waktu selama dipergunakan</b></p>	<p>d) NAMA PEMEGANG HAK</p> <p style="text-align: center;"><b>PEMERINTAH KABUPATEN WONOSOBO</b></p> <p>Tanggal lahir / akta pendirian</p>
<p>b) NIB <b>11250111.01664</b></p> <p>Letak Tanah <b>WADASLINTANG</b></p>	<p>g) PEMBUKUAN</p> <p style="text-align: center;"><b>Wonosobo, 30/12/2020</b></p> <p style="text-align: center;">Kepala Kantor Pertanahan Kabupaten / Kota <b>Wonosobo</b></p>
<p>c) ASAL HAK</p> <p>1. Konversi</p> <p>2. Pemberian Hak dari Tanah Negara Aset Pemerintah Kabupaten Wonosobo.</p> <p>3. Pemecahan / Pemisahan / Penggabungan bidang</p>	<p>h) PENERBITAN SERTIPIKAT</p> <p style="text-align: center;"><b>Wonosobo, 30/12/2020</b></p> <p style="text-align: center;">Kepala Kantor Pertanahan Kabupaten / Kota <b>Wonosobo</b></p>
<p>d) DASAR PENDAFTARAN</p> <p>1. Daftar Isian 202</p> <p>Tgl. <b>22/12/2020</b></p> <p>No. <b>00455/SKHP/BPN-11.25/XII/2020</b></p> <p>2. Surat Keputusan <b>Kakantah Kab. Wonosobo</b></p> <p>3. Permohonan Pemecahan / Pemisahan / Penggabungan bidang</p> <p>Tgl.</p> <p>No.</p>	<p style="text-align: center;"><b>BUDIONO, A.Pth., M.H.</b></p> <p style="text-align: center;">NIP. <b>19700402 198903 1 003</b></p>
<p>e) SURAT UKUR</p> <p>Tgl. <b>29/12/2020</b></p> <p>No. <b>00799/Wadaslintang/2020</b></p> <p>Luas : <b>135 M<sup>2</sup></b></p>	<p style="text-align: center;"><b>BUDIONO, A.Pth., M.H.</b></p> <p style="text-align: center;">NIP. <b>19700402 198903 1 003</b></p>
<p>i) PENUNJUK</p> <ul style="list-style-type: none"> <li>- Dipergunakan untuk Jalan Desa.</li> <li>- Hak Pakai ini tidak boleh dipergunakan untuk tujuan lain / dialihkan haknya tanpa persetujuan tertulis dari Kepala Kantor Pertanahan Kabupaten Wonosobo.</li> </ul>	<div style="text-align: center;">  </div>

AAS309853

DAFTAR ISIAN 207

NIB : 11250111.01664

1	•	2	•	5	•	0	1	•	1	•	1	•	4	•	0	0	0	2	0
---	---	---	---	---	---	---	---	---	---	---	---	---	---	---	---	---	---	---	---

# SURAT UKUR

Nomor : 00799/Wadaslintang/2020

## SEBIDANG TANAH TERLETAK DALAM

Provinsi : **JAWA TENGAH**

Kabupaten / Kota : **WONOSOBO**

Kecamatan : **WADASLINTANG**

Desa / Kelurahan : **WADASLINTANG**

Peta : **Pendaftaran** Nomor Peta Pendaftaran **49.1-34.064-11-7-2**

Lembar : **Kotak : E2**

Keadaan Tanah : **Sebidang tanah digunakan untuk jalan.**

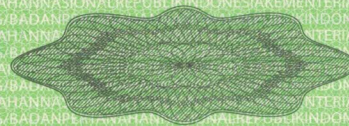
Tanda-tanda batas : **Telah terpasang sesuai dengan Peraturan Pemerintah Nomor 24 Tahun 1997 jo Peraturan Menteri Negara Agraria/ Kepala Badan Pertanahan Nasional Nomor 3 Tahun 1997 Pasal 22 Ayat 1.**

Luas : **135 m2 (Seratus Tiga Puluh Lima Meter Persegi)**

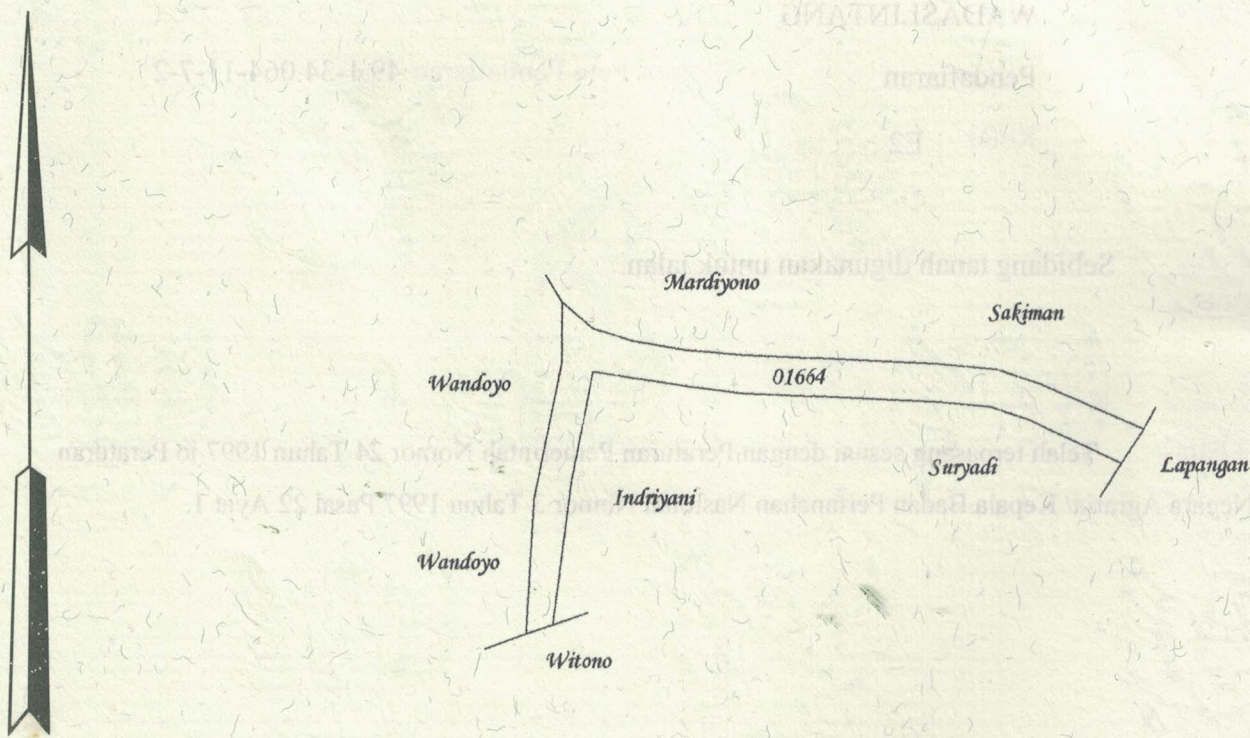
Penunjukan dan penetapan batas : **Batas-batas ditunjukkan oleh :**

**ONE ANDANG WARDOYO (pemohon/ kuasa pemohon) dan disetujui oleh pihak-pihak berbatasan.**

**Ditetapkan dan diukur oleh Widodo Juniarto, SH.**



SKALA 1 : .....



Koordinat Titik Tengah :  $X=233490.5913$   $Y=664095.3164$

PENJELASAN : ..... batas tanah ini

