

KEMENTERIAN AGRARIA DAN TATA RUANG / BADAN PERTANAHAN NASIONAL REPUBLIK INDONESIA



SU 00808
303 28/12/2020 9077
302 26/11/2020 55787




SERTIPIKAT (TANDA BUKTI HAK)

KANTOR PERTANAHAN
KABUPATEN / KOTA

WONOSOBO

1 1 • 2 5 • 0 1 • 1 1 • 4 • 0 0 0 1 1

KEMENTERIAN AGRARIA DAN TATA RUANG /
BADAN PERTANAHAN NASIONAL
REPUBLIC INDONESIA



SERTIPIKAT

HAK : PAKAI No. 00011

PROVINSI : JAWA TENGAH

KABUPATEN / KOTA : WONOSOBO

KECAMATAN : WADASLINTANG

D E S A / KELURAHAN : WADASLINTANG

DAFTAR ISIAN 307
No. 75071 / 2020

DAFTAR ISIAN 208
No. 37306 / 2020

KANTOR PERTANAHAN
KABUPATEN / KOTA


WONOSOBO

1 1 • 2 5 • 0 1 • 1 1 • 4 • 0 0 0 1 1

PENDAFTARAN - PERTAMA

Halaman :

<p>a) HAK : PAKAI No. : 00011 Desa / Kel : WADASLINTANG Tgl. berakhirnya hak : Untuk jangka waktu selama dipergunakan :</p>	<p>f) NAMA PEMEGANG HAK : PEMERINTAH KABUPATEN WONOSOBO Tanggal lahir / akta pendirian :</p>
<p>b) NIB : 11250111.01663 Letak Tanah : WADASLINTANG</p>	<p>Tanggal lahir / akta pendirian :</p>
<p>c) ASAL HAK : 1. Konversi</p>	<p>g) PEMBUKUAN : Wonosobo, 30/12/2020 Kepala Kantor Pertanahan : Kabupaten / Kota Wonosobo</p>
<p>d) DASAR PENDAFTARAN : 1. Daftar Isian 202 Tgl. : No. : 2. Surat Keputusan 22/12/2020 Tgl. : No. : 00471/SKHP/BPN-11.25/XII/2020 3. Permohonan Pemecahan / Pemisahan / Penggabungan bidang Tgl. : No. :</p>	<p>h) PENERBITAN SERTIPIKAT : Wonosobo, 30/12/2020 Kepala Kantor Pertanahan : Kabupaten / Kota Wonosobo</p>
<p>e) SURAT UKUR : Tgl. : 29/12/2020 No. : 00808/Wadaslintang/2020 Luas : 217.M²</p>	<p>BUDIONO, A.Ptnh., M.H. NIP. 197004021989031003</p>
<p>i) PENUNJUK : - Dipergunakan untuk Jalan Desa. - Hak Pakai ini tidak boleh dipergunakan untuk tujuan lain / dialihkan haknya tanpa persetujuan tertulis dari Kepala Kantor Pertanahan Kabupaten Wonosobo.</p>	



AAS309862

NIB : 11250111.01663

1	1	•	2	5	•	0	1	•	1	1	•	4	•	0	0	0	1	1
---	---	---	---	---	---	---	---	---	---	---	---	---	---	---	---	---	---	---

SURAT UKUR

Nomor : 00808/Wadaslintang/2020

SEBIDANG TANAH TERLEKAT DALAM

- Provinsi : **JAWA TENGAH**
- Kabupaten / Kota : **WONOSOBO**
- Kecamatan : **WADASLINTANG**
- Desa / Kelurahan : **WADASLINTANG**
- Peta : **Pendaftaran Nomor Peta Pendaftaran 49.1-34.065-04-2-2**
- Lembar : **Kotak : D4**

Kedadaan Tanah : **Sebidang tanah digunakan untuk jalan.**

Tanda-tanda batas : **Telah terpasang sesuai dengan Peraturan Pemerintah Nomor 24 Tahun 1997 jo Peraturan Menteri Negara Agraria/ Kepala Badan Pertanahan Nasional Nomor 3 Tahun 1997 Pasal 22 Ayat 1.**

Luas : **217 m2 (Dua Ratus Tujuh belas Meter Persegi)**


Penunjukan dan penetapan batas : **Batas-batas ditunjukkan oleh**

ONE ANDANG WARDOYO (pemohon/ kuasa pemohon) dan disetujui oleh pihak-pihak berbatasan.

Ditetapkan dan diukur oleh Dinta Avrila Pinandita.



SKALA 1 :



Koordinat Titik Tengah : $X=235417.6920$ $Y=666184.2447$

PENJELASAN : batas tanah ini

