

# KEMENTERIAN AGRARIA DAN TATA RUANG / BADAN PERTANAHAN NASIONAL REPUBLIK INDONESIA



811 00001  
303 20/12/2020 9079  
302 26/11/2020 55771




## SERTIPIKAT (TANDA BUKTI HAK)

KANTOR PERTANAHAN  
KABUPATEN / KOTA

WONOSOBO

1 1 • 2 5 • 0 1 • 1 1 • 4 • 0 0 0 1 8

**KEMENTERIAN AGRARIA DAN TATA RUANG /  
 BADAN PERTANAHAN NASIONAL  
 REPUBLIK INDONESIA**



**SERTIPIKAT**

**HAK : PAKAI No. 00018**

**PROVINSI : JAWA TENGAH**  
**KABUPATEN / KOTA : WONOSOBO**

**KECAMATAN : WADASLINTANG**  
**D E S A / KELURAHAN : WADASLINTANG**

**KANTOR PERTANAHAN  
 KABUPATEN / KOTA  
 WONOSOBO**

**DAFTAR ISI AN 307  
 No. 75078 / 2020**

**DAFTAR ISI AN 208  
 No. 37313 / 2020**

**1 1 • 2 5 • 0 1 • 1 1 • 4 • 0 0 0 1 8**

**PENDAFTARAN - PERTAMA**

Halaman :

<p>a) HAK : <b>PAKAI</b> No. : <b>00018</b> Desa / Kel. : <b>WADASLINTANG</b> Tgl. berakhirnya hak : <b>Untuk jangka waktu selama dipergunakan</b></p>	<p>f) NAMA PEMEGANG HAK <b>PEMERINTAH KABUPATEN WONOSOBO</b></p>
<p>b) NIB <b>11250111.01662</b> Letak Tanah <b>WADASLINTANG</b></p>	<p>Tanggal lahir / akta pendirian</p>
<p>c) ASAL HAK 1. Konversi 2. Pemberian Hak dari Tanah Negara Aset Pemerintah Kabupaten Wonosobo. 3. Pemecahan / Pemisahan / Penggabungan bidang</p>	<p>g) PEMBUKUAN <b>Wonosobo, 30/12/2020</b> Kepala Kantor Pertanahan Kabupaten / Kota <b>Wonosobo</b> ttt <b>BUDIONO, A.Pth., M.H.</b> NIP. <b>19700402 198903 1 003</b></p>
<p>d) DASAR PENDAFTARAN 1. Daftar Isian 202 Tgl. <b>22/12/2020</b> No. <b>00457/SKHP/BPN-11.25/XII/2020</b> 2. Surat Keputusan <b>Kakantah Kab. Wonosobo</b> Tgl. <b>22/12/2020</b> No. <b>00457/SKHP/BPN-11.25/XII/2020</b> 3. Permohonan Pemecahan / Pemisahan / Penggabungan bidang Tgl. <b>29/12/2020</b> No. <b>00801/Wadaslintang/2020</b> Luas : <b>125 M<sup>2</sup></b></p>	<p>h) PENERBITAN SERTIPIKAT <b>Wonosobo, 30/12/2020</b> Kepala Kantor Pertanahan Kabupaten / Kota <b>Wonosobo</b>  <b>BUDIONO, A.Pth., M.H.</b> NIP. <b>19700402 198903 1 003</b></p>
<p>e) SURAT UKUR Tgl. <b>29/12/2020</b> No. <b>00801/Wadaslintang/2020</b> Luas : <b>125 M<sup>2</sup></b></p>	<p>i) PENUNJUK - Dipergunakan untuk Jalan Desa. - Hak Pakai ini tidak boleh dipergunakan untuk tujuan lain / dialihkan haknya tanpa persetujuan tertulis dari Kepala Kantor Pertanahan Kabupaten Wonosobo.</p>

**AAS309855**

**DAFTAR ISIAN 207**

1	1	•	2	5	•	0	1	•	1	1	•	4	•	0	0	0	1	8
---	---	---	---	---	---	---	---	---	---	---	---	---	---	---	---	---	---	---

**NIB : 11250111.01662**

# **SURAT UKUR**

**Nomor : 00801/Wadaslintang/2020**


## **SEBIDANG TANAH TERLETAK DALAM**

- Provinsi : JAWA TENGAH**
- Kabupaten / Kota : WONOSOBO**
- Kecamatan : WADASLINTANG**
- Desa / Kelurahan : WADASLINTANG**
- Peta : Pendaftaran Nomor Peta Pendaftaran 49.1-34.065-04-2-2**
- Lembar : Kotak B1**
- Keadaan Tanah : Sebidang tanah digunakan untuk jalan**
- Tanda-tanda batas : Telah terpasang sesuai dengan Peraturan Pemerintah Nomor 24 Tahun 1997 jo Peraturan Menteri Negara Agraria/ Kepala Badan Pertanahan Nasional Nomor 3 Tahun 1997 Pasal 22 Ayat 1,**
- Luas : 125 m2 (Seratus Dua Puluh Lima Meter Persegi)**

**Penunjukan dan penetapan batas : Batas-batas ditunjukkan oleh :**

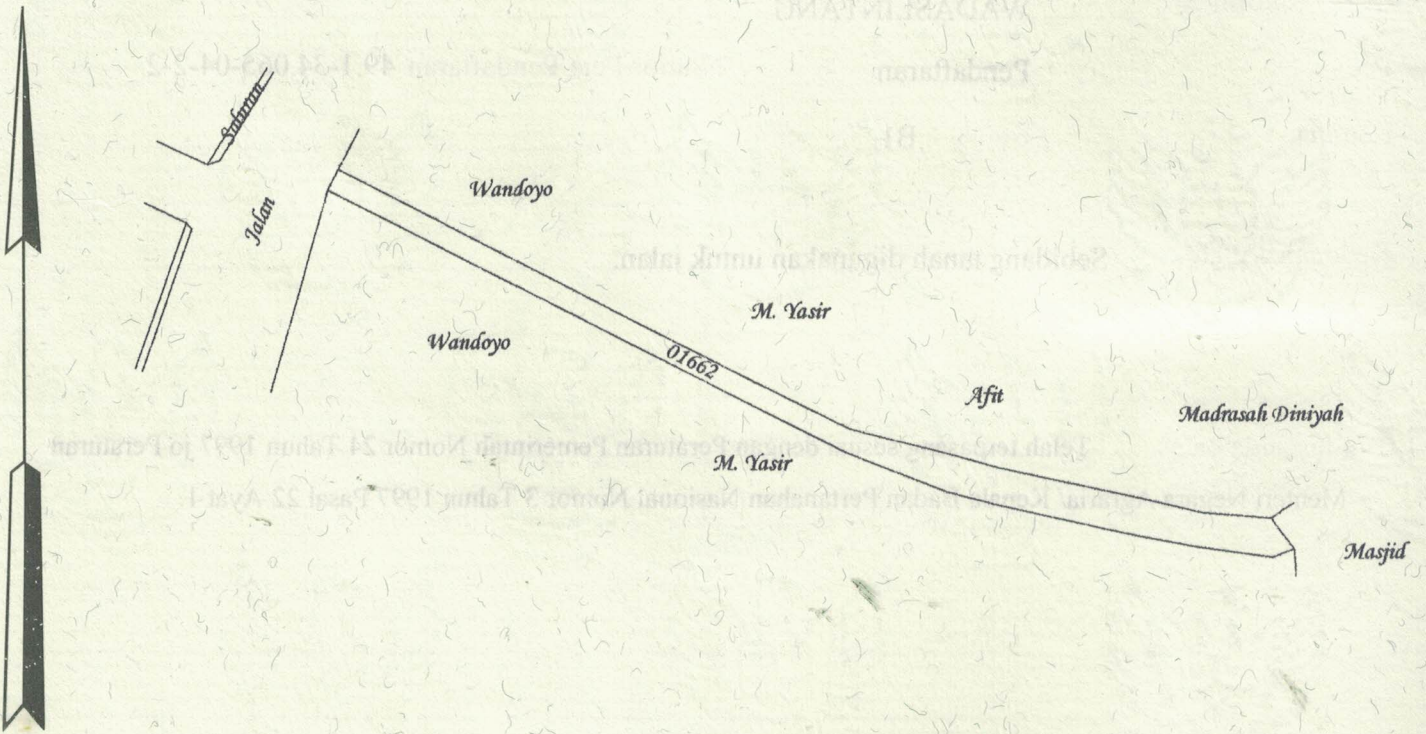
**ONE ANDANG WARDOYO (pemohon/ kuasa pemohon) dan disetujui oleh pihak-pihak berbatasan.**

**Ditetapkan dan diukur oleh Dinta Avrila Pinandita.**



500

SKALA 1 : .....



Koordinat Titik Tengah :  $X=235312.1751$   $Y=666014.6176$

PENJELASAN : ..... batas tanah ini

