

AAS310062

DAFTAR ISIAN 206

KEMENTERIAN AGRARIA DAN TATA RUANG / BADAN PERTANAHAN NASIONAL REPUBLIK INDONESIA



00841
303 29/01/2021 977
302 25/11/2020 55704




SERTIPIKAT (TANDA BUKTI HAK)

KANTOR PERTANAHAN
KABUPATEN / KOTA

WONOSOBO

1 1 • 2 5 • 0 1 • 1 1 • 4 • 0 0 0 4 9

KEMENTERIAN AGRARIA DAN TATA RUANG /
BADAN PERTANAHAN NASIONAL
REPUBLIK INDONESIA



SERTIPIKAT

HAK : PAKAI No. 00049

PROVINSI : JAWA TENGAH

KABUPATEN / KOTA : WONOSOBO

KECAMATAN : WADASLINTANG

D E S A / KELURAHAN : WADASLINTANG

KANTOR PERTANAHAN
KABUPATEN / KOTA

WONOSOBO

DAFTAR ISI AN 307

No. 2414 / 2021

DAFTAR ISI AN 208

No. 1310 / 2021

1 1 • 2 5 • 0 1 • 1 1 • 4 • 0 0 0 4 9

PENDAFTARAN - PERTAMA

Halaman :

a) HAK : **PAKAI**
No. : **00049**
Desa / Kel : **WADASLINTANG**
Tgl. berakhirnya hak :
Untuk jangka waktu selama dipergunakan

f) NAMA PEMEGANG HAK
PEMERINTAH KABUPATEN WONOSOBO
Tanggal lahir / akta pendirian


b) NIB : **11250111.01680**
Letak Tanah
WADASLINTANG

g) PEMBUKUAN
Wonosobo, 03/02/2021
Kepala Kantor Pertanahan
Kabupaten / Kota
Wonosobo

c) ASAL HAK
1. **Konversi**
2. **Pemberian Hak dari Tanah Negara Aset Pemerintah Kabupaten Wonosobo.**
3. **Pemecahan / Pemisahan / Penggabungan bidang**

h) PENERBITAN SERTIPIKAT
Wonosobo, 03/02/2021
Kepala Kantor Pertanahan
Kabupaten / Kota
Wonosobo

d) DASAR PENDAFTARAN
1. **Daftar Isian 202**
Tgl.
No.
2. **Surat Keputusan Kakantah**
Tgl. **21/01/2021** Kab. **Wonosobo**
No. **00042/SKHP/BPN-11.25/I/2021**
3. **Permohonan Pemecahan / Pemisahan / Penggabungan bidang**
Tgl.
No.

BUDIONO, A.Ptnh., M.H.
NIP. **19700402 198903 1 003**


e) SURAT UKUR
Tgl. **01/02/2021**
No. **00841/Wadaslintang/2021**
Luas : **894 M²**

BUDIONO, A.Ptnh., M.H.
NIP. **19700402 198903 1 003**


i) PENUNJUK
- **Dipergunakan untuk Jalan Desa.**
- **Hak Pakai ini tidak boleh dipergunakan untuk tujuan lain / dialihkan haknya tanpa persetujuan tertulis dari Kepala Kantor Pertanahan Kabupaten Wonosobo.**

AAS310062

DAFTAR ISIAN 207

NIB : 11250111.01680

1	•	2	5	•	0	1	•	1	1	•	4	•	0	0	0	4	9
---	---	---	---	---	---	---	---	---	---	---	---	---	---	---	---	---	---

SURAT UKUR

Nomor : 00841/Wadaslintang/2021

SEBIDANG TANAH TERLETAK DALAM

Provinsi : **JAWA TENGAH**

Kabupaten / Kota : **WONOSOBO**

Kecamatan : **WADASLINTANG**

Desa / Kelurahan : **WADASLINTANG**

Peta : Pendaftaran Nomor Peta Pendaftaran 49.1-34.064-16-4

Lembar : Kotak B3

Keadaan Tanah : Sebidang tanah digunakan untuk jalan.

Tanda-tanda batas : Telah terpasang sesuai dengan Peraturan Pemerintah Nomor 24 Tahun 1997 jo Peraturan

Menteri Negara Agraria/ Kepala Badan Pertanahan Nasional Nomor 3 Tahun 1997 Pasal 22 Ayat 1.

Luas : 894 m2 (Delapan Ratus Sembilan Puluh Empat Meter Persegi)

Penunjukan dan penetapan batas : Batas-batas ditunjukkan oleh :

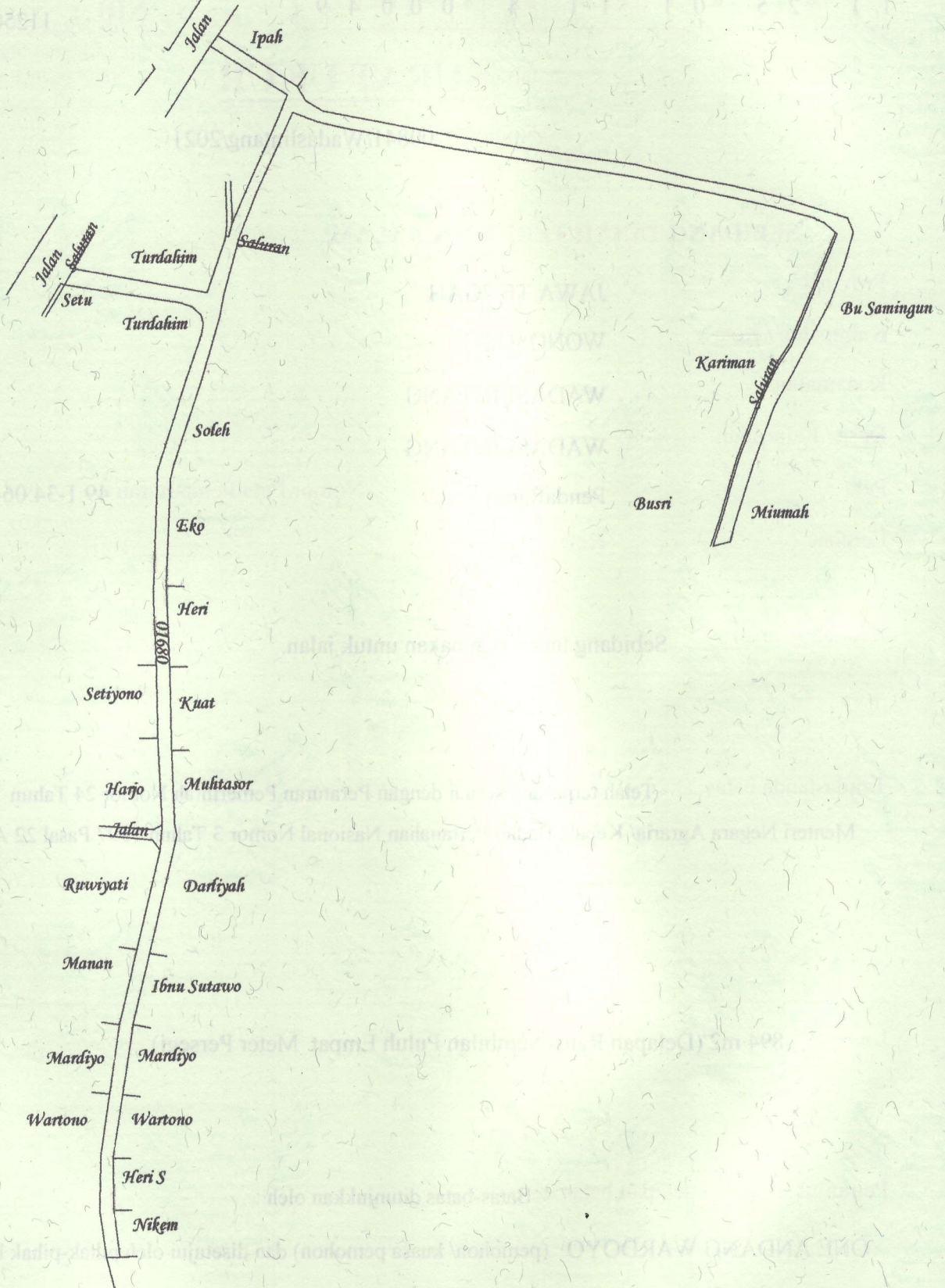
ONE ANDANG WARDOYO (pemohon/ kuasa pemohon) dan disetujui oleh pihak-pihak berbatasan.

Ditetapkan dan diukur oleh **Dinta Avrila Pinandita**



1000

SKALA 1 :



Koordinat Titik Tengah : X=234638.5961 Y=665218.2640

PENJELASAN :

batas tanah ini

