

KEMENTERIAN AGRARIA DAN TATA RUANG / BADAN PERTANAHAN NASIONAL REPUBLIK INDONESIA



SU 00800
303 28/12/2020 9087
302 26/11/2020 55794




SERTIPIKAT (TANDA BUKTI HAK)

**KANTOR PERTANAHAN
KABUPATEN / KOTA
WONOSOBO**

1 1 • 2 5 • 0 1 • 1 1 • 4 • 0 0 0 1 9

KEMENTERIAN AGRARIA DAN TATA RUANG /
BADAN PERTANAHAN NASIONAL
REPUBLIC INDONESIA



SERTIPIKAT

HAK : PAKAI No. 00019

PROVINSI : JAWA TENGAH

KABUPATEN / KOTA : WONOSOBO

KECAMATAN : WADASLINTANG

D E S A / KELURAHAN : WADASLINTANG

DAFTAR ISIAN 307
No. 75079 / 2020

DAFTAR ISIAN 208
No. 37314 / 2020


KANTOR PERTANAHAN
KABUPATEN / KOTA
WONOSOBO

1 1 • 2 5 • 0 1 • 1 1 • 4 • 0 0 0 1 9

PENDAFTARAN - PERTAMA

Halaman :

<p>a) HAK : PAKAI No. : 00019 Desa / Kel : WADASLINTANG Tgl. berakhirnya hak : Untuk jangka waktu selama dipergunakan</p>	<p>f) NAMA PEMEGANG HAK PEMERINTAH KABUPATEN WONOSOBO Tanggal lahir / akta pendirian</p>
<p>b) NIB 11250111.01658 Letak Tanah WADASLINTANG</p>	<p>g) PEMBUKUAN Wonosobo, 30/12/2020 Kepala Kantor Pertanahan Kabupaten / Kota Wonosobo</p>
<p>c) ASAL HAK 1. Konversi 2. Pemberian Hak dari Tanah Negara Aset Pemerintah Kabupaten Wonosobo. 3. Pemecahan / Pemisahan / Penggabungan bidang</p>	<p>h) PENERBITAN SERTIPIKAT Wonosobo, 30/12/2020 Kepala Kantor Pertanahan Kabupaten / Kota Wonosobo</p>
<p>d) DASAR PENDAFTARAN 1. Daftar Isian 202 Tgl. 22/12/2020 No. 00456/SKHP/BPN-11.25/XII/2020 2. Surat Keputusan Kakantah Kab. Wonosobo Tgl. 22/12/2020 No. 00456/SKHP/BPN-11.25/XII/2020 3. Permohonan Pemecahan / Pemisahan / Penggabungan bidang Tgl. No.</p>	<p>BUDIONO, A.Pth., M.H. NIP. 19700402 198903 1 003</p>
<p>e) SURAT UKUR Tgl. 29/12/2020 No. 00800/Wadaslintang/2020 Luas 1.433 M²</p>	<p>BUDIONO, A.Pth., M.H. NIP. 19700402 198903 1 003</p>
<p>i) PENUNJUK - Dipergunakan untuk Jalan Desa. - Hak Pakai ini tidak boleh dipergunakan untuk tujuan lain / dialihkan haknya tanpa persetujuan tertulis dari Kepala Kantor Pertanahan Kabupaten Wonosobo.</p>	



AAS309854

1	2	5	0	1	1	4	0	0	0	1	9
---	---	---	---	---	---	---	---	---	---	---	---

DAFTAR ISI 207

NIB : 11250111.01658

SURAT UKUR

Nomor : 00800/Wadaslintang/2020

SEBIDANG TANAH TERLETAK DALAM

Provinsi : **JAWA TENGAH**

Kabupaten / Kota : **WONOSOBO**

Kecamatan : **WADASLINTANG**

Desa / Kelurahan : **WADASLINTANG**

Peta : Pendaftaran Nomor Peta Pendaftaran **49.1-34.064-16-7**

Lembar : Kotak : **C1**

Keadaan Tanah : **Sebidang tanah digunakan untuk jalan.**


Tanda-tanda batas : **Telah terpasang sesuai dengan Peraturan Pemerintah Nomor 24 Tahun 1997 jo Peraturan Menteri Negara Agraria/ Kepala Badan Pertanahan Nasional Nomor 3 Tahun 1997 Pasal 22 Ayat 1.**

Luas : **1.433 m2 (Seribu Empat Ratus Tiga Puluh Tiga Meter Persegi)**

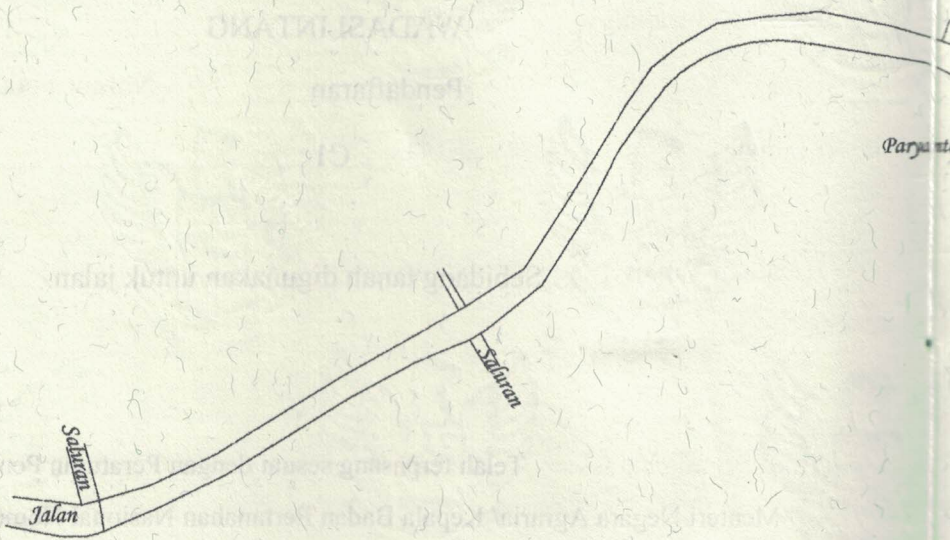
Penunjukan dan penetapan batas : **Batas-batas ditunjukkan oleh :**

ONE ANDANG WARDOYO (pemohon/ kuasa pemohon) dan disetujui oleh pihak-pihak berbatasan.

Ditetapkan dan diukur oleh Dinta Avrila Pinadita.



SKALA 1 : 1000



Koordinat Titik Tengah : $X=234716.4909$ $Y=665548.8328$

PENJELASAN : **batas tanah ini**

