

# KEMENTERIAN AGRARIA DAN TATA RUANG / BADAN PERTANAHAN NASIONAL REPUBLIK INDONESIA



303 01/01/2021 3A  
SU 835  
302 26/11/2020 55795




## SERTIPIKAT (TANDA BUKTI HAK)

KANTOR PERTANAHAN  
KABUPATEN / KOTA

WONOSOBO

1	1	•	2	5	•	0	1	•	1	1	•	4	•	0	0	0	4	3
---	---	---	---	---	---	---	---	---	---	---	---	---	---	---	---	---	---	---

KEMENTERIAN AGRARIA DAN TATA RUANG /  
BADAN PERTANAHAN NASIONAL  
REPUBLIK INDONESIA



SERTIPIKAT

HAK : PAKAI No. 00043

PROVINSI : JAWA TENGAH

KABUPATEN / KOTA : WONOSOBO

KECAMATAN : WADASLINTANG

DESA / KELURAHAN : WADASLINTANG

KANTOR PERTANAHAN  
KABUPATEN / KOTA  
WONOSOBO

DAFTAR ISIAN 307  
No. 443 / 2021  
DAFTAR ISIAN 208  
No. 123 / 2021

1 1 • 2 5 • 0 1 • 1 1 • 4 • 0 0 0 4 3

**PENDAFTARAN - PERTAMA**

Halaman :

a) HAK : **PAKAI**  
 No. : **00043**  
 Desa / Kel : **WADASLINTANG**  
 Tgl. berakhirnya hak :  
**Untuk jangka waktu selama dipergunakan**

f) NAMA PEMEGANG HAK  
**PEMERINTAH KABUPATEN WONOSOBO**  
 Tanggal lahir / akta pendirian

b) NIB **11250111.01672**  
 Letak Tanah  
**WADASLINTANG**

g) PEMBUKUAN  
**Wonosobo, 08/01/2021**

c) ASAL HAK  
 1. Konversi  
 2. Pemberian Hak  
**dari Tanah Negara Aset Pemerintah Kabupaten Wonosobo.**  
 3. Pemecahan / Pemisahan /  
**Penggabungan bidang**

Kepala Kantor Pertanahan  
 Kabupaten / Kota  
**Wonosobo**  
 ttd  
**BUDIONO, A.Ptnh., M.H.**  
 NIP **19700402 198903 1 003**

d) DASAR PENDAFTARAN  
 1. Daftar Isian 202  
 Tgl.  
 No.  
 2. Surat Keputusan **Kakantah**  
 Tgl. **30/12/2020** **Kab. Wonosobo**  
 No. **00511/SKHP/BPN-11.25/XII/2020**  
 3. Permohonan Pemecahan /  
**Pemisahan / Penggabungan bidang**  
 Tgl.  
 No.

h) PENERBITAN SERTIPIKAT  
**Wonosobo, 08/01/2021**  
 Kepala Kantor Pertanahan  
 Kabupaten / Kota  
**Wonosobo**

e) SURAT UKUR  
 Tgl. **06/01/2021**  
 No. **00835/Wadaslintang/2021**  
 Luas **752 M<sup>2</sup>**

**BUDIONO, A.Ptnh., M.H.**  
 NIP **19700402 198903 1 003**

i) PENUNJUK  
 - Dipergunakan untuk Jalan Desa.  
 - Hak Pakai ini tidak boleh dipergunakan untuk tujuan lain / dialihkan haknya tanpa persetujuan tertulis dari  
**Kepala Kantor Pertanahan Kabupaten Wonosobo.**



AAS309971

DAFTAR ISIAN 207

1	1	•	2	5	•	0	1	•	1	1	•	4	•	0	0	0	4	3
---	---	---	---	---	---	---	---	---	---	---	---	---	---	---	---	---	---	---

NIB : 11250111.01672

# SURAT UKUR

Nomor : 00835/Wadaslintang/2021

## SEBIDANG TANAH TERLETAK DALAM

Provinsi : JAWA TENGAH

Kabupaten / Kota : WONOSOBO

Kecamatan : WADASLINTANG

Desa / Kelurahan : WADASLINTANG

Peta : Pendaftaran Nomor Peta Pendaftaran : 49.1-34.064-16-1

Lembar : Kotak C3

Keadaan Tanah : Sebidang tanah digunakan untuk jalan.

Tanda-tanda batas : Telah terpasang sesuai dengan Peraturan Pemerintah Nomor 24 Tahun 1997 jo Peraturan

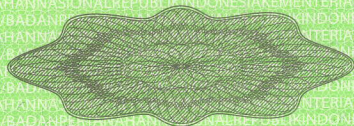
Menteri Negara Agraria/ Kepala Badan Pertanahan Nasional Nomor 3 Tahun 1997 Pasal 22 Ayat 1.

Luas : 752 m2 (Tujuh Ratus Lima Puluh Dua Meter Persegi)

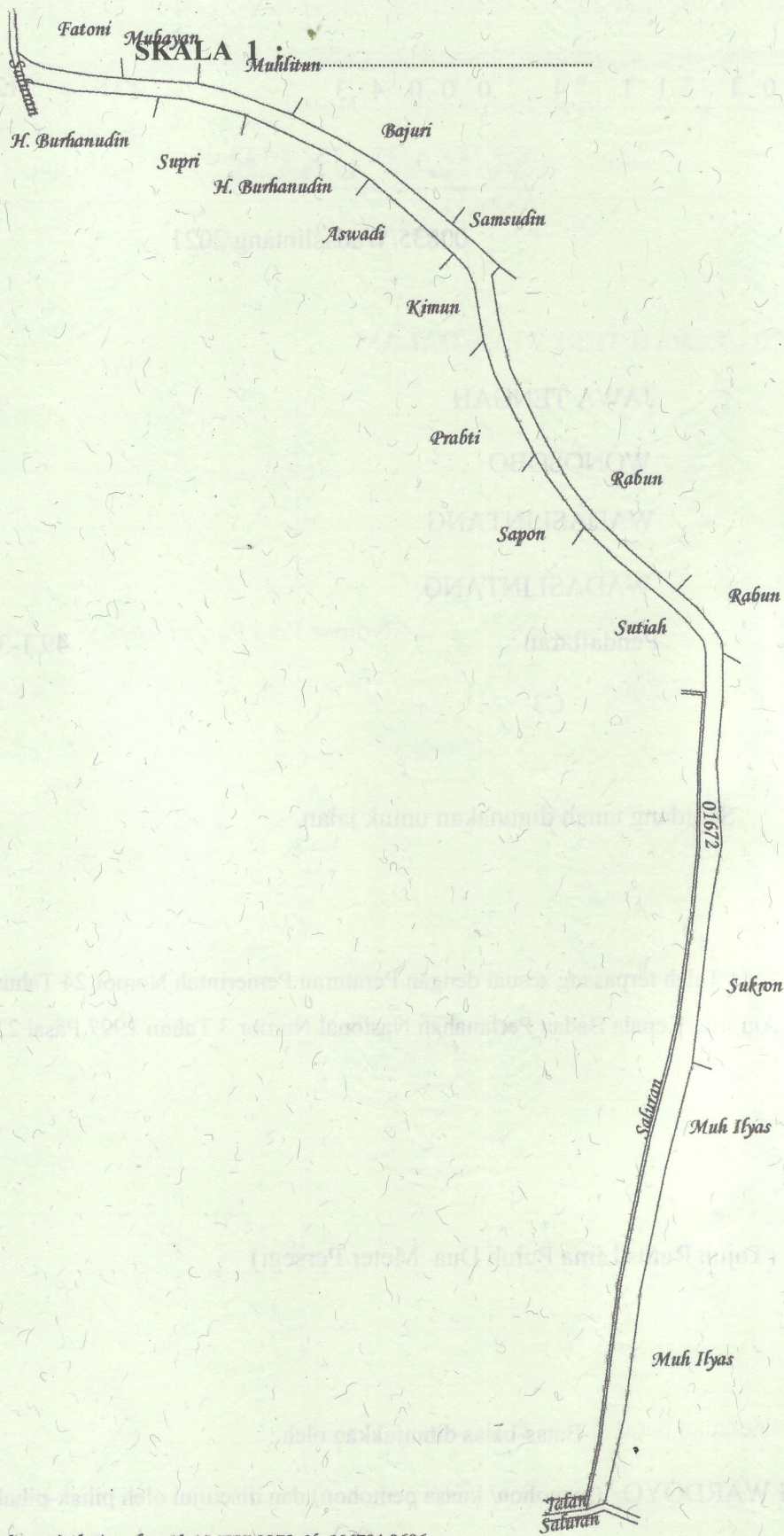
Penunjukan dan penetapan batas : Batas-batas ditunjukkan oleh :

ONE ANDANG WARDOYO (pemohon/ kuasa pemohon) dan disetujui oleh pihak-pihak berbatasan.

Ditetapkan dan diukur oleh Dinta Avrila pinandita.



1000



Koordinat Titik Tengah : X=234777.0278 Y=664781.0606

PENJELASAN :

batas tanah ini

