

KEMENTERIAN AGRARIA DAN TATA RUANG / BADAN PERTANAHAN NASIONAL REPUBLIK INDONESIA



303 04/01/2021 14
SU 826
302 25/11/2020 55669




SERTIPIKAT (TANDA BUKTI HAK)

KANTOR PERTANAHAN
KABUPATEN / KOTA

WONOSOBO

1	1	•	2	5	•	0	1	•	1	1	•	4	•	0	0	0	3	8
---	---	---	---	---	---	---	---	---	---	---	---	---	---	---	---	---	---	---

KEMENTERIAN AGRARIA DAN TATA RUANG / BADAN PERTANAHAN NASIONAL REPUBLIK INDONESIA



SERTIPIKAT

HAK : **PAKAI** No. **00038**

PROVINSI : **JAWA TENGAH**

KABUPATEN / KOTA : **WONOSOBO**

KECAMATAN : **WADASLINTANG**

DESA / KELURAHAN : **WADASLINTANG**

KANTOR PERTANAHAN
KABUPATEN / KOTA
WONOSOBO

DAFTAR ISIAN 307

No. **436 / 2021**

DAFTAR ISIAN 208


No. **118 / 2021**

1 1 • 2 5 • 0 1 • 1 1 • 4 • 0 0 0 3 8

PENDAFTARAN - PERTAMA

Halaman :

<p>a) HAK : PAKAI</p> <p>No. : 00038</p> <p>Desa / Kel : WADASLINTANG</p> <p>Tgl. berakhirnya hak : Untuk jangka waktu selama dipergunakan</p>	<p>f) NAMA PEMEGANG HAK</p> <p style="text-align: center;">PEMERINTAH KABUPATEN WONOSOBO</p> <p>Tanggal lahir / akta pendirian</p>
<p>b) NIB 11250111.01678</p> <p>Letak Tanah WADASLINTANG</p>	<p>g) PEMBUKUAN</p> <p style="text-align: center;">Wonosobo, 08/01/2021</p> <p style="text-align: center;">Kepala Kantor Pertanahan Kabupaten / Kota Wonosobo</p> <p style="text-align: center;">ttd</p>
<p>c) ASAL HAK</p> <p>1. Konversi</p> <p>2. Pemberian Hak dari Tanah Negara Aset Pemerintah Kabupaten Wonosobo.</p> <p>3. Pemecahan / Pemisahan / Penggabungan bidang</p>	<p style="text-align: center;">BUDIONO, A.Ptnh., M.H.</p> <p style="text-align: center;">NIP 19700402 198903 1 003</p>
<p>d) DASAR PENDAFTARAN</p> <p>1. Daftar Isian 202</p> <p>Tgl. No.</p> <p>2. Surat Keputusan Kakantah Kab. Wonosobo</p> <p>Tgl. 30/12/2020</p> <p>No. 00520/SKHP/BPN-11.25/XII/2020</p> <p>3. Permohonan Pemecahan / Pemisahan / Penggabungan bidang</p> <p>Tgl. No.</p>	<p>h) PENERBITAN SERTIPIKAT</p> <p style="text-align: center;">Wonosobo, 08/01/2021</p> <p style="text-align: center;">Kepala Kantor Pertanahan Kabupaten / Kota Wonosobo</p>
<p>e) SURAT UKUR</p> <p>Tgl. 06/01/2021</p> <p>No. 00826/Wadaslintang/2021</p> <p>Luas : 176 M²</p>	<p style="text-align: center;">BUDIONO, A.Ptnh., M.H.</p> <p style="text-align: center;">NIP 19700402 198903 1 003</p>
<p>i) PENUNJUK</p> <ul style="list-style-type: none"> - Dipergunakan untuk Jalan Desa. - Hak Pakai ini tidak boleh dipergunakan untuk tujuan lain / dialihkan haknya tanpa persetujuan tertulis dari Kepala Kantor Pertanahan Kabupaten Wonosobo. 	



AAS309875

1 • 1 • 2 • 5 • 0 • 1 • 1 • 4 • 0 • 0 • 0 • 3 • 8

DAFTAR ISIAN 207

NIB : 11250111.01678

SURAT UKUR

Nomor : 00826/Wadaslintang/2021

SEBIDANG TANAH TERLEKAT DALAM

Provinsi : **JAWA TENGAH**

Kabupaten / Kota : **WONOSOBO**

Kecamatan : **WADASLINTANG**

Desa / Kelurahan : **WADASLINTANG**

Peta : Pendaftaran Nomor Peta Pendaftaran : **49.1-34.064-15-6**

Lembar : Kotak : **DI**

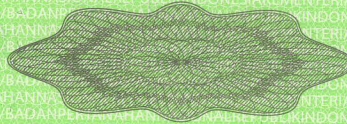
Keadaan Tanah : **Sebidang tanah digunakan untuk jalan.**

Tanda-tanda batas : **Telah terpasang sesuai dengan Peraturan Pemerintah Nomor 24 Tahun 1997 jo Peraturan Menteri Negara Agraria/ Kepala Badan Pertanahan Nasional Nomor 3 Tahun 1997 Pasal 22 Ayat 1.**

Luas : **176 m2 (Seratus Tujuh Puluh Enam Meter Persegi)**

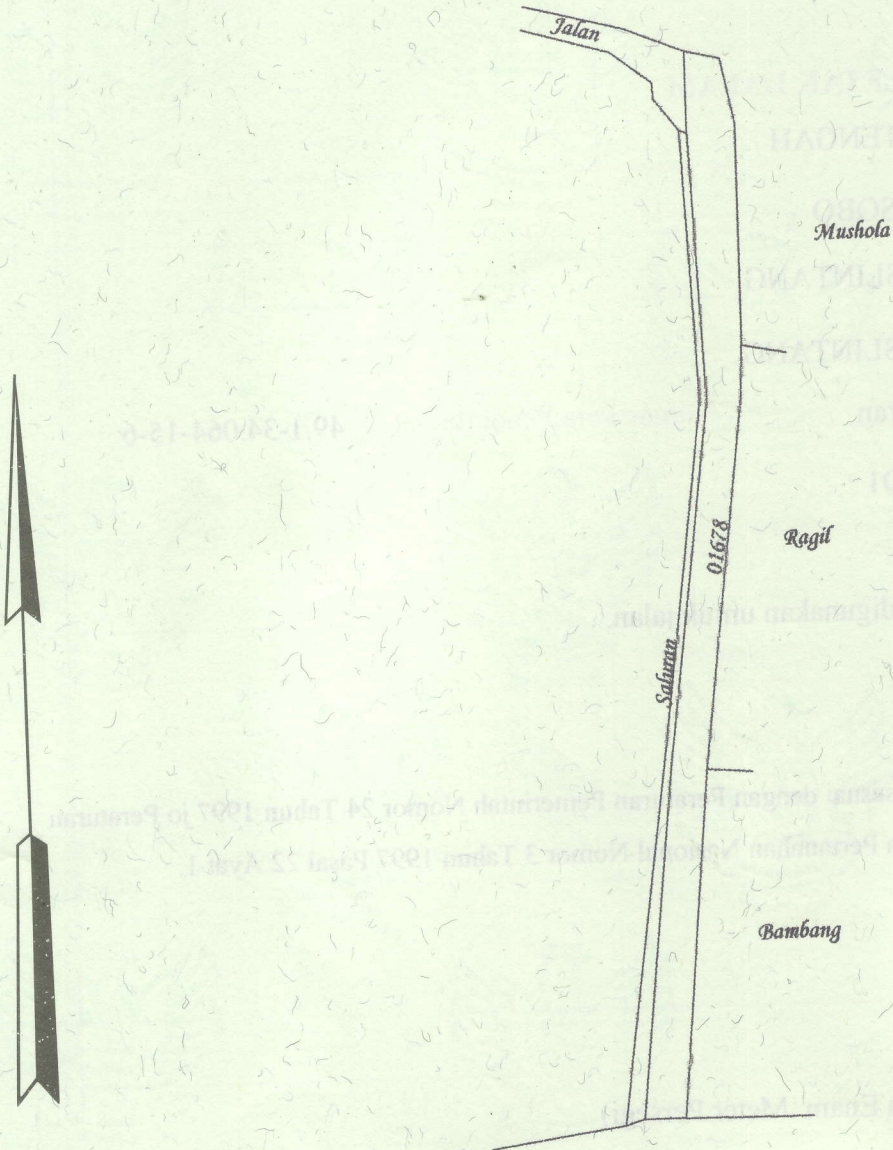
Penunjukan dan penetapan batas : **Batas-batas ditunjukkan oleh : ONE ANDANG WARDOYO (pemohon/ kuasa pemohon) dan disetujui oleh pihak-pihak berbatasan.**

Ditetapkan dan diukur oleh **Dmta Avrila Pinandita.**



500

SKALA 1 :



H. Raja Wadaslintang

Koordinat Titik Tengah : $X=234347.4666$ $Y=665095.9380$

PENJELASAN :

..... batas tanah ini

