

# KEMENTERIAN AGRARIA DAN TATA RUANG / BADAN PERTANAHAN NASIONAL REPUBLIK INDONESIA



SU 830

DI 303 09/11/21 22

DI 302 24/11/20 57796




## SERTIPIKAT (TANDA BUKTI HAK)

KANTOR PERTANAHAN  
KABUPATEN / KOTA

WONOSOBO

1	1	•	2	5	•	0	1	•	1	1	•	4	•	0	0	0	3	4
---	---	---	---	---	---	---	---	---	---	---	---	---	---	---	---	---	---	---

KEMENTERIAN AGRARIA DAN TATA RUANG /  
BADAN PERTANAHAN NASIONAL  
REPUBLIK INDONESIA



SERTIPIKAT

HAK : PAKAI No. 00034

PROVINSI : JAWA TENGAH

KABUPATEN / KOTA : WONOSOBO

KECAMATAN : WADASLINTANG

DESA / KELURAHAN : WADASLINTANG

KANTOR PERTANAHAN  
KABUPATEN / KOTA  
WONOSOBO

DAFTAR ISIAN 307

No. 432 / 2021

DAFTAR ISIAN 208

No. 114 / 2021

1 1 • 2 5 • 0 1 • 1 1 • 4 • 0 0 0 3 4

**PENDAFTARAN - PERTAMA**

Halaman :

<p>a) HAK : <b>PAKAI</b>                  No. : <b>00034</b>                  Desa / Kel : <b>WADASLINTANG</b>                  Tgl. berakhirnya hak :                  Untuk jangka waktu selama dipergunakan</p>	<p>f) NAMA PEMEGANG HAK  <b>PEMERINTAH KABUPATEN WONOSOBO</b></p>
<p>b) NIB <b>11250111.01669</b>                  Letak Tanah  <b>WADASLINTANG</b></p>	<p>Tanggal lahir / akta pendirian</p>
<p>c) ASAL HAK                  1. Konversi                  2. Pemberian Hak dari Tanah Negara Aset Pemerintah Kabupaten Wonosobo                  3. Pemecahan / Pemisahan / Penggabungan bidang</p>	<p>g) PEMBUKUAN  <b>Wonosobo, 08/01/2021</b>                  Kepala Kantor Pertanahan                  Kabupaten / Kota  <b>Wonosobo</b>                  ttd  <b>BUDIONO, A.Ptnh., M.H.</b>                  NIP. <b>19700402 198903 1 003</b></p>
<p>d) DASAR PENDAFTARAN                  1. Daftar Isian 202                  Tgl.                  No.                  2. Surat Keputusan <b>Kakantah</b>                  Tgl. <b>30/12/2020</b> Kab. <b>Wonosobo</b>                  No. <b>00516/SKHP/BPN-11.25/XII/2020</b>                  3. Permohonan Pemecahan / Pemisahan / Penggabungan bidang                  Tgl.                  No.</p>	<p>h) PENERBITAN SERTIPIKAT  <b>Wonosobo, 08/01/2021</b>                  Kepala Kantor Pertanahan                  Kabupaten / Kota  <b>Wonosobo</b>                  ttd  <b>BUDIONO, A.Ptnh., M.H.</b>                  NIP. <b>19700402 198903 1 003</b></p>
<p>e) SURAT UKUR                  Tgl. <b>06/01/2021</b>                  No. <b>00830/Wadaslintang/2021</b>                  Luas : <b>179 M<sup>2</sup></b></p>	<p>ttd  <b>BUDIONO, A.Ptnh., M.H.</b>                  NIP. <b>19700402 198903 1 003</b></p>
<p>i) PENUNJUK                  - Dipergunakan untuk Jalan Desa.                  - Hak Pakai ini tidak boleh dipergunakan untuk tujuan lain / dialihkan haknya tanpa persetujuan tertulis dari Kepala Kantor Pertanahan Kabupaten Wonosobo.</p>	



AAS309822

DAFTAR ISIAN 207

NIB : 11250111.01669

1	1	•	2	5	•	0	1	•	1	1	•	4	•	0	0	0	3	4
---	---	---	---	---	---	---	---	---	---	---	---	---	---	---	---	---	---	---

# SURAT UKUR

Nomor : 00830/Wadaslintang/2021

## SEBIDANG TANAH TERLETAK DALAM

Provinsi : **JAWA TENGAH**

Kabupaten / Kota : **WONOSOBO**

Kecamatan : **WADASLINTANG**

Desa / Kelurahan : **WADASLINTANG**

Peta : Pendaftaran Nomor Peta Pendaftaran **49.1-34.064-15-6-1**

Lembar : Kotak : **A5**

Keadaan Tanah : **Sebidang tanah digunakan untuk jalan.**

Tanda-tanda batas : **Telah terpasang sesuai dengan Peraturan Pemerintah Nomor 24 Tahun 1997 jo Peraturan**


**Menteri Negara Agraria/ Kepala Badan Pertanahan Nasional Nomor 3 Tahun 1997 Pasal 22 Ayat 1.**

Luas : **179 m2 (Seratus Tujuh Puluh Sembilan Meter Persegi)**

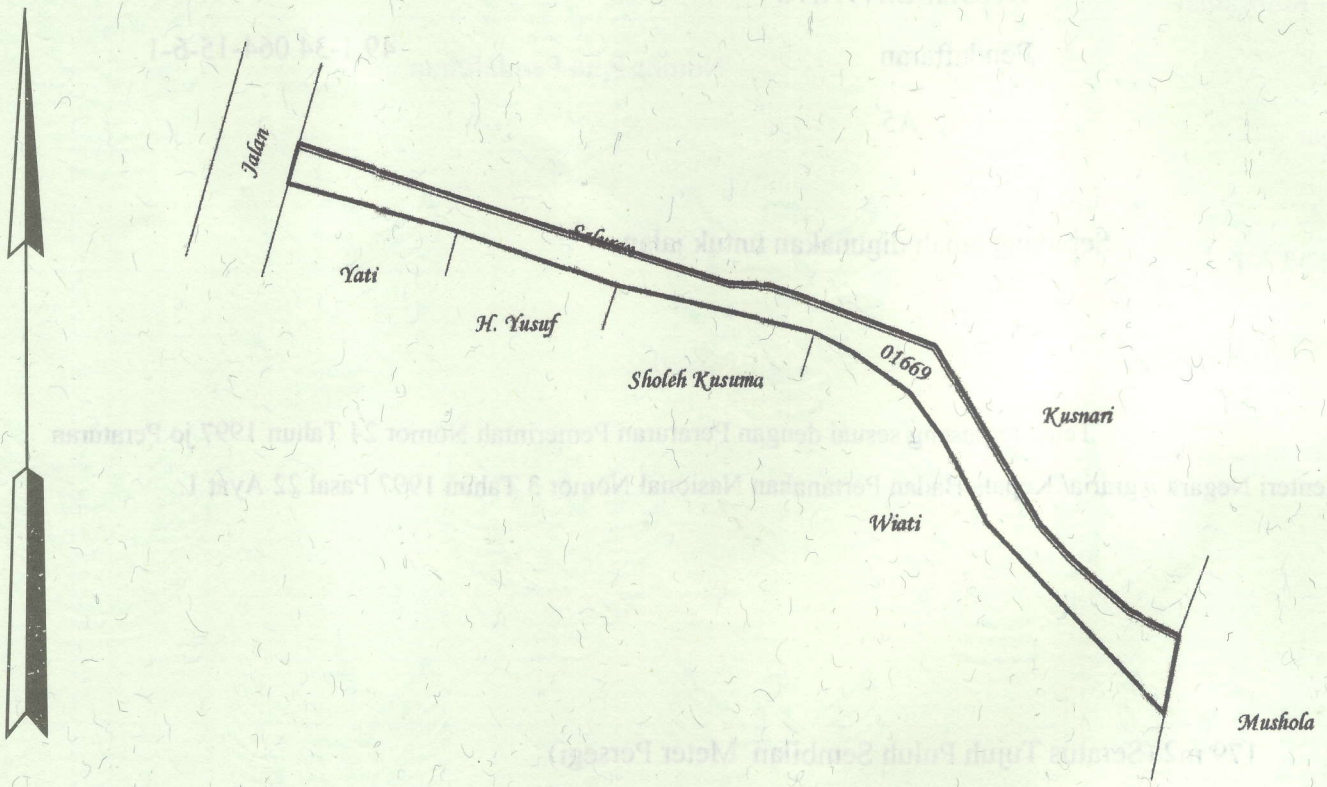
Penunjukan dan penetapan batas : **Batas-batas ditunjukkan oleh :**

**ONE ANDANG WARDOYO (pemohon/ kuasa pemohon) dan disetujui oleh pihak-pihak berbatasan.**

**Ditetapkan dan diukur oleh Dinta Avrila Pinandita.**



SKALA 1 : ..... 500



Koordinat Titik Tengah : X=234027.9686 Y=665227.5313

PENJELASAN : ..... batas tanah ini

