

KEMENTERIAN AGRARIA DAN TATA RUANG / BADAN PERTANAHAN NASIONAL REPUBLIK INDONESIA



303 04/10/2021 30
SU 833
302 25/11/2020 55670

SERTIPIKAT (TANDA BUKTI HAK)




**KANTOR PERTANAHAN
KABUPATEN / KOTA**

WONOSOBO

1	1	•	2	5	•	0	1	•	1	1	•	4	•	0	0	0	3	1
---	---	---	---	---	---	---	---	---	---	---	---	---	---	---	---	---	---	---

KEMENTERIAN AGRARIA DAN TATA RUANG /
BADAN PERTANAHAN NASIONAL
REPUBLIK INDONESIA



SERTIPIKAT

HAK : PAKAI No. 00031

PROVINSI : JAWA TENGAH

KABUPATEN / KOTA : WONOSOBO

KECAMATAN : WADASLINTANG

DESA / KELURAHAN : WADASLINTANG

KANTOR PERTANAHAN
KABUPATEN / KOTA
WONOSOBO

DAFTAR ISIAN 307
No. 429 / 2021
DAFTAR ISIAN 208
No. 111 / 2021

1 1 • 2 5 • 0 1 • 1 1 • 4 • 0 0 0 3 1

PENDAFTARAN - PERTAMA

Halaman :

Halaman :

<p>a) HAK : PAKAI No. : 00031 Desa / Kel : WADASLINTANG Tgl. berakhirnya hak : Untuk jangka waktu selama dipergunakan</p>	<p>f) NAMA PEMEGANG HAK PEMERINTAH KABUPATEN WONOSOBO Tanggal lahir / akta pendirian</p>
<p>b) NIB 11250111.01674 Letak Tanah WADASLINTANG</p>	<p>g) PEMBUKUAN Wonosobo, 08/01/2021</p>
<p>c) ASAL HAK 1. Konversi 2. Pemberian Hak dari Tanah Negara Aset Pemerintah Kabupaten Wonosobo. 3. Pemecahan / Pemisahan / Penggabungan bidang</p>	<p>h) PENERBITAN SERTIPIKAT Wonosobo, 08/01/2021 Kepala Kantor Pertanahan Kabupaten / Kota Wonosobo ttd</p>
<p>d) DASAR PENDAFTARAN 1. Daftar Isian 202 Tgl. No. 2. Surat Keputusan Kakantah Tgl. 30/12/2020 Kab. Wonosobo No. 00513/SKHP/BPN-11.25/XII/2020 3. Permohonan Pemecahan / Pemisahan / Penggabungan bidang Tgl. No.</p>	<p>BUDIONO, A.Ptnh., M.H. NIP 19700402 198903 1 003 Kepala Kantor Pertanahan Kabupaten / Kota Wonosobo</p>
<p>e) SURAT UKUR Tgl. 06/01/2021 No. 00833/Wadaslintang/2021 Luas : 686 M²</p>	<p>BUDIONO, A.Ptnh., M.H. NIP 19700402 198903 1 003</p>
<p>i) PENUNJUK - Dipergunakan untuk Jalan Desa. - Hak Pakai ini tidak boleh dipergunakan untuk tujuan lain / dialihkan haknya tanpa persetujuan tertulis dari Kepala Kantor Pertanahan Kabupaten Wonosobo.</p>	



AAS309969

DAFTAR ISIAN 207

1	•	2	•	5	•	0	•	1	•	1	•	4	•	0	•	0	•	0	•	3	•	1
---	---	---	---	---	---	---	---	---	---	---	---	---	---	---	---	---	---	---	---	---	---	---

NIB : 11250111.01674

SURAT UKUR

Nomor : 00833/Wadaslintang/2021

SEBIDANG TANAH TERLETAK DALAM

Provinsi : JAWA TENGAH

Kabupaten / Kota : WONOSOBO

Kecamatan : WADASLINTANG

Desa / Kelurahan : WADASLINTANG

Peta : Pendaftaran Nomor Peta Pendaftaran : 49.1-34.064-16-1

Lembar : Kotak : B3


Keadaan Tanah : Sebidang tanah digunakan untuk jalan.

Tanda-tanda batas : Telah terpasang sesuai dengan Peraturan Pemerintah Nomor 24 Tahun 1997 jo Peraturan Menteri Negara Agraria/ Kepala Badan Pertanahan Nasional Nomor 3 Tahun 1997 Pasal 22 Ayat 1.

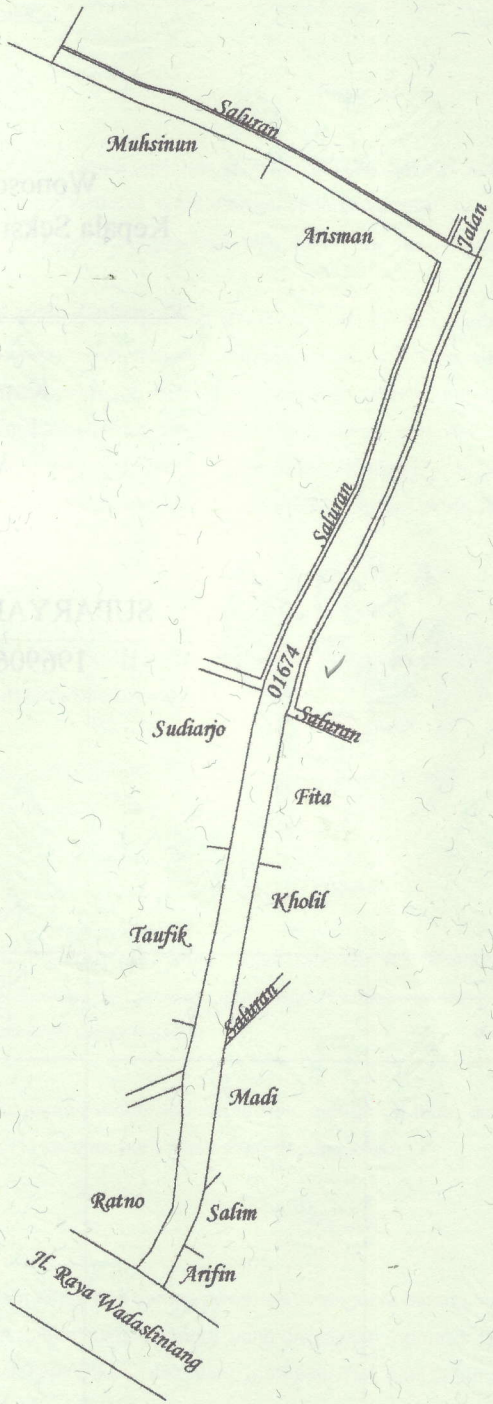
Luas : 686 m2 (Enam Ratus Delapan Puluh Enam Meter Persegi)

Penunjukan dan penetapan batas : Batas-batas ditunjukkan oleh : ONE ANDANG WARDYOYO (pemohon/ kuasa pemohon) dan disetujui oleh pihak-pihak berbatasan.

Ditetapkan dan diukur oleh Dinta Avrila Pinandita.



SKALA 1 : 1000



Koordinat Titik Tengah : X=234618.0461 Y=664787.5124

PENJELASAN : _____ batas tanah ini

