

# KEMENTERIAN AGRARIA DAN TATA RUANG / BADAN PERTANAHAN NASIONAL REPUBLIK INDONESIA



54 834  
303 04/01/21 33  
302 26/11/20 55800




## SERTIPIKAT (TANDA BUKTI HAK)

KANTOR PERTANAHAN  
KABUPATEN / KOTA

WONOSOBO

1 1 • 2 5 • 0 1 • 1 1 • 4 • 0 0 0 3 0

KEMENTERIAN AGRARIA DAN TATA RUANG /  
BADAN PERTANAHAN NASIONAL  
REPUBLIK INDONESIA



SERTIPIKAT

HAK : PAKAI No. 00030

PROVINSI : JAWA TENGAH

KABUPATEN / KOTA : WONOSOBO

KECAMATAN : WADASLINTANG

D E S A / KELURAHAN : WADASLINTANG

KANTOR PERTANAHAN  
KABUPATEN / KOTA

WONOSOBO

DAFTAR ISIAN 307

No. 428 / 2021

DAFTAR ISIAN 208

No. 110 / 2021

1 1 • 2 5 • 0 1 • 1 1 • 4 • 0 0 0 3 0

**PENDAFTARAN - PERTAMA**

Halaman :

<p>a) HAK : <b>PAKAI</b> No. : <b>00030</b> Desa / Kel : <b>WADASLINTANG</b> Tgl. berakhirnya hak : <b>Untuk jangka waktu selama dipergunakan</b></p>	<p>f) NAMA PEMEGANG HAK <b>PEMERINTAH KABUPATEN WONOSOBO</b></p>
<p>b) NIB <b>11250111.01668</b> Letak Tanah <b>WADASLINTANG</b></p>	<p>Tanggal lahir / akta pendirian</p>
<p>c) ASAL HAK 1. Konversi 2. Pemberian Hak dari Tanah Negara Aset Pemerintah Kabupaten Wonosobo. 3. Pemecahan / Pemisahan / Penggabungan bidang</p>	<p>g) PEMBUKUAN <b>Wonosobo, 08/01/2021</b> Kepala Kantor Pertanahan Kabupaten / Kota <b>Wonosobo</b> tttd <b>BUDIONO, A.Ptnh., M.H.</b> NIP. <b>19700402 198903 1 003</b></p>
<p>d) DASAR PENDAFTARAN 1. Daftar Isian 202 Tgl. <b>30/12/2020</b> No. <b>00512/SKHP/BPN-11.25/XII/2020</b> 2. Surat Keputusan <b>Kakantah</b> <b>Kab. Wonosobo</b> Tgl. <b>30/12/2020</b> No. <b>00512/SKHP/BPN-11.25/XII/2020</b> 3. Permohonan Pemecahan / Pemisahan / Penggabungan bidang Tgl. No.</p>	<p>h) PENERBITAN SERTIPIKAT <b>Wonosobo, 08/01/2021</b> Kepala Kantor Pertanahan Kabupaten / Kota <b>Wonosobo</b>  <b>BUDIONO, A.Ptnh., M.H.</b> NIP. <b>19700402 198903 1 003</b></p>
<p>e) SURAT UKUR Tgl. <b>06/01/2021</b> No. <b>00834/Wadaslintang/2021</b> Luas : <b>152 M<sup>2</sup></b></p>	<p><b>BUDIONO, A.Ptnh., M.H.</b> NIP. <b>19700402 198903 1 003</b></p>
<p>j) PENUNJUK - Dipergunakan untuk Jalan Desa. - Hak Pakai ini tidak boleh dipergunakan untuk tujuan lain / dialihkan haknya tanpa persetujuan tertulis dari Kepala Kantor Pertanahan Kabupaten Wonosobo.</p>	

AAS309970

DAFTAR ISIAN 207

NIB : 11250111.01668

1	1	•	2	5	•	0	1	•	1	1	•	4	•	0	0	0	3	0
---	---	---	---	---	---	---	---	---	---	---	---	---	---	---	---	---	---	---

# SURAT UKUR

Nomor : 00834/Wadaslintang/2021

## SEBIDANG TANAH TERLETAK DALAM

**Provinsi :** JAWA TENGAH

**Kabupaten / Kota :** WONOSOBO

**Kecamatan :** WADASLINTANG

**Desa / Kelurahan :** WADASLINTANG

**Peta :** Pendaftaran Nomor Peta Pendaftaran : 49.1-34.064-15-6-1

**Lembar :** Kotak : C1

**Keadaan Tanah :** Sebidang tanah digunakan untuk jalan.


**Tanda-tanda batas :** Telah terpasang sesuai dengan Peraturan Pemerintah Nomor 24 Tahun 1997 jo Peraturan Menteri Negara Agraria/ Kepala Badan Pertanahan Nasional Nomor 3 Tahun 1997 Pasal 22 Ayat 1.

**Luas :** 152 m2 (Seratus Lima Puluh Dua Meter Persegi)

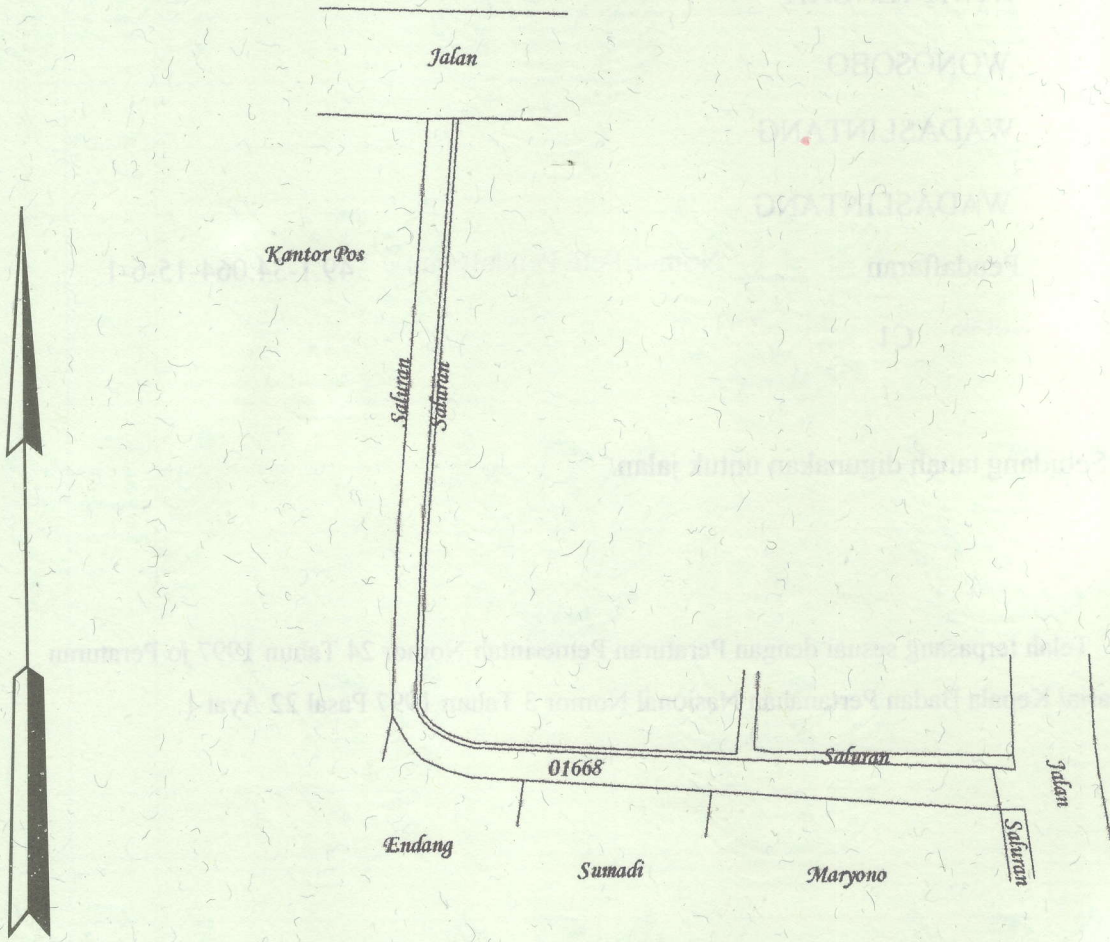
**Penunjukan dan penetapan batas :** Batas-batas ditunjukkan oleh :

**ONE ANDANG WARDOYO (pemohon/ kuasa pemohon) dan disetujui oleh pihak-pihak berbatasan.**

**Ditetapkan dan diukur oleh Dinta Avrila pinandita.**



SKALA 1 : .....



Koordinat Titik Tengah :  $X=234119.3414$   $Y=665007.6796$

PENJELASAN : .....

batas tanah ini

