

KEMENTERIAN AGRARIA DAN TATA RUANG / BADAN PERTANAHAN NASIONAL REPUBLIK INDONESIA



SU 032
DI 303 04/11/21 27
DI 302 25/11/20 79671

SERTIPIKAT (TANDA BUKTI HAK)




KANTOR PERTANAHAN
KABUPATEN / KOTA

WONOSOBO

1 1 • 2 5 • 0 1 • 1 1 • 4 • 0 0 0 3 2

KEMENTERIAN AGRARIA DAN TATA RUANG /
BADAN PERTANAHAN NASIONAL
REPUBLIC INDONESIA



SERTIPIKAT

HAK : PAKAI No. 00032

PROVINSI : JAWA TENGAH

KABUPATEN / KOTA : WONOSOBO

KECAMATAN : WADASLINTANG

DESA / KELURAHAN : WADASLINTANG

DAFTAR ISIAN 307

No. 430 / 2021

DAFTAR ISIAN 208

No. 112 / 2021

KANTOR PERTANAHAN
KABUPATEN / KOTA

WONOSOBO

1 1 • 2 5 • 0 1 • 1 1 • 4 • 0 0 0 3 2

PENDAFTARAN - PERTAMA

Halaman :

Halaman :

<p>a) HAK : PAKAI</p> <p>No. : 00032</p> <p>Desa / Kel : WADASLINTANG</p> <p>Tgl. berakhirnya hak : Untuk jangka waktu selama dipergunakan</p>	<p>f) NAMA PEMEGANG HAK</p> <p align="center">PEMERINTAH KABUPATEN WONOSOBO</p> <p align="center">Tanggal lahir / akta pendirian</p>
<p>b) NIB 11250111.01673</p> <p>Letak Tanah WADASLINTANG</p>	<p>g) PEMBUKUAN</p> <p align="center">Wonosobo, 08/01/2021</p> <p align="center">Kepala Kantor Pertanahan Kabupaten / Kota Wonosobo</p>
<p>c) ASAL HAK</p> <p>1. Konversi</p> <p>2. Pemberian Hak dari Tanah Negara Aset Pemerintah Kabupaten Wonosobo.</p> <p>3. Pemecahan / Pemisahan / Penggabungan bidang</p>	<p align="center">BUDIONO, A.Ptnh., M.H.</p> <p align="center">NIP 19700402 198903 1 003</p>
<p>d) DASAR PENDAFTARAN</p> <p>1. Daftar Isian 202</p> <p>Tgl. 30/12/2020</p> <p>No. 00514/SKHP/BPN-11.25/XII/2020</p> <p>2. Surat Keputusan Pemecahan / Pemisahan / Penggabungan bidang</p> <p>Tgl. 30/12/2020</p> <p>No. 00514/SKHP/BPN-11.25/XII/2020</p>	<p>h) PENERBITAN SERTIPIKAT</p> <p align="center">Wonosobo, 08/01/2021</p> <p align="center">Kepala Kantor Pertanahan Kabupaten / Kota Wonosobo</p>
<p>e) SURAT UKUR</p> <p>Tgl. 06/01/2021</p> <p>No. 00832/Wadaslintang/2021</p> <p>Luas : 302 M²</p>	<p align="center">BUDIONO, A.Ptnh., M.H.</p> <p align="center">NIP 19700402 198903 1 003</p>
<p>i) PENUNJUK</p> <ul style="list-style-type: none"> - Dipergunakan untuk Jalan Desa. - Hak Pakai ini tidak boleh dipergunakan untuk tujuan lain / dialihkan haknya tanpa persetujuan tertulis dari Kepala Kantor Pertanahan Kabupaten Wonosobo. 	



AAS309824

DAFTAR ISIAN 207

1 1 • 2 5 • 0 1 • 1 1 • 4 • 0 0 0 3 2

NIB : 11250111.01673

SURAT UKUR

Nomor : 00832/Wadaslintang/2021

SEBIDANG TANAH TERLETAK DALAM

Provinsi : **JAWA TENGAH**

Kabupaten / Kota : **WONOSOBO**

Kecamatan : **WADASLINTANG**

Desa / Kelurahan : **WADASLINTANG**

Peta : Pendaftaran Nomor Peta Pendaftaran **49.1-34.064-15-3**

Lembar : Kotak : **C5**

Keadaan Tanah : **Sebidang tanah digunakan untuk jalan**

Tanda-tanda batas : **Telah terpasang sesuai dengan Peraturan Pemerintah Nomor 24 Tahun 1997 jo Peraturan**

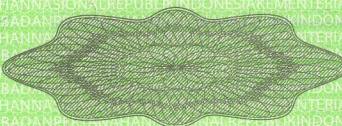
Menteri Negara Agraria/ Kepala Badan Pertanahan Nasional Nomor 3 Tahun 1997 Pasal 22 Ayat 1.

Luas : **302 m2 (Tiga Ratus Dua Meter Persegi)**

Penunjukan dan penetapan batas : **Batas-batas ditunjukkan oleh :**

ONE ANDANG WARDOYO (pemohon/ kuasa pemohon) dan disetujui oleh pihak-pihak berbatasan.

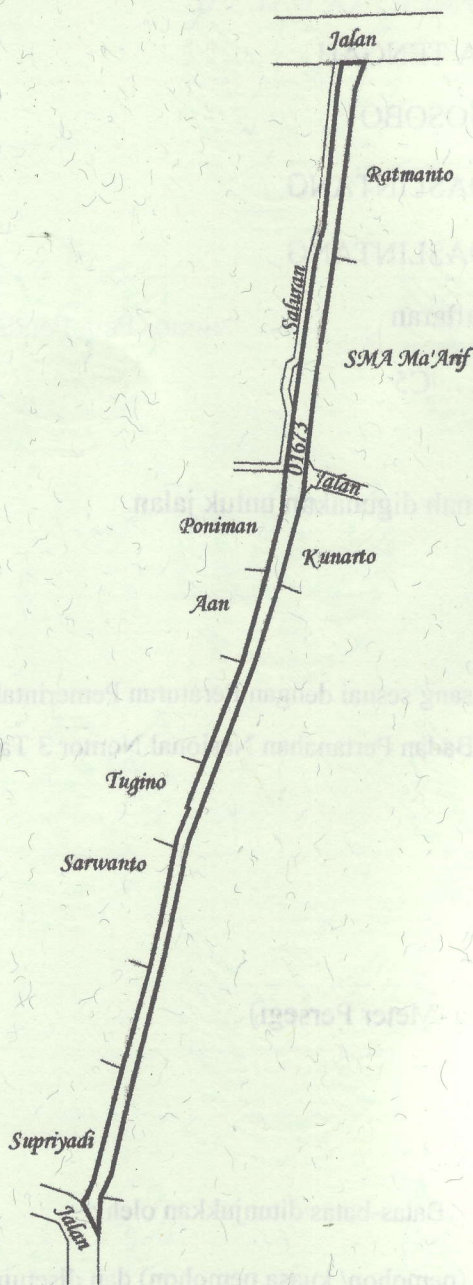
Ditetapkan dan diukur oleh Dinta Avrila Pinandita.



1000

SKALA 1 :

.....



Koordinat Titik Tengah : X=234237.5049 Y=664996.7021

PENJELASAN :



batas tanah ini

