

# KEMENTERIAN AGRARIA DAN TATA RUANG / BADAN PERTANAHAN NASIONAL REPUBLIK INDONESIA



54 823  
303 9/1/21 9  
302 25/11/20 5967




## SERTIPIKAT (TANDA BUKTI HAK)

KANTOR PERTANAHAN  
KABUPATEN / KOTA

WONOSOBO

1 1 • 2 5 • 0 1 • 1 1 • 4 • 0 0 0 4 1

KEMENTERIAN AGRARIA DAN TATA RUANG /  
BADAN PERTANAHAN NASIONAL  
REPUBLIK INDONESIA



SERTIPIKAT

HAK : PAKAI No. 00041

PROVINSI : JAWA TENGAH

KABUPATEN / KOTA : WONOSOBO

KECAMATAN : WADASLINTANG

D E S A / KELURAHAN : WADASLINTANG

KANTOR PERTANAHAN  
KABUPATEN / KOTA

WONOSOBO

DAFTAR ISI AN 307

No. 439 / 2021

DAFTAR ISI AN 208

No. 121 / 2021

1 1 • 2 5 • 0 1 • 1 1 • 4 • 0 0 0 4 1

**PENDAFTARAN - PERTAMA**

Halaman :

Halaman :

|  |   |
|--|---|
| <p>a) HAK : <b>PAKAI</b><br/>No. : <b>00041</b><br/>Desa / Kel : <b>WADASLINTANG</b><br/>Tgl. berakhirnya hak :<br/><b>Untuk jangka waktu selama dipergunakan</b></p>  | <p>f) NAMA PEMEGANG HAK<br/><b>PEMERINTAH KABUPATEN WONOSOBO</b><br/><b>Tanggal lahir / akta pendirian</b></p>  |
| <p>b) NIB <b>11250111.01677</b><br/>Letak Tanah<br/><b>WADASLINTANG</b></p>  | <p>g) PEMBUKUAN<br/><b>Wonosobo, 08/01/2021</b></p>   |
| <p>c) ASAL HAK<br/>1. Konversi<br/>2. Pemberian Hak dari Tanah Negara Aset Pemerintah Kabupaten Wonosobo<br/>3. Pemecahan / Pemisahan / Penggabungan bidang</p>  | <p>Kepala Kantor Pertanahan<br/>Kabupaten / Kota<br/><b>Wonosobo</b><br/>ttd<br/><b>BUDIONO, A.Pth., M.H.</b><br/>NIP. <b>19700402 198903 1 003</b></p> |
| <p>d) DASAR PENDAFTARAN<br/>1. Daftar Isian 202<br/>Tgl.<br/>No.<br/>2. Surat Keputusan <b>Kakantah</b><br/>Tgl. <b>30/12/2020</b><br/>No. <b>00523/SKHP/BPN-11 25/XII/2020</b><br/>3. Permohonan Pemecahan /<br/>Pemisahan / Penggabungan bidang<br/>Tgl.<br/>No.</p> | <p>h) PENERBITAN SERTIPIKAT<br/><b>Wonosobo, 08/01/2021</b><br/>Kepala Kantor Pertanahan<br/>Kabupaten / Kota<br/><b>Wonosobo</b></p>                   |
| <p>e) SURAT UKUR<br/>Tgl. <b>06/01/2021</b><br/>No. <b>00823/Wadaslintang/2021</b><br/>Luas : <b>918 M<sup>2</sup></b></p>   | <p><b>BUDIONO, A.Pth., M.H.</b><br/>NIP. <b>19700402 198903 1 003</b></p>   |
| <p>i) PENUNJUK<br/>- Dipergunakan untuk Jalan Desa.<br/>- Hak Pakai ini tidak boleh dipergunakan untuk tujuan lain / dialihkan haknya tanpa persetujuan tertulis dari Kepala Kantor Pertanahan Kabupaten Wonosobo.</p>   |   |



AAS309872

|   |   |   |   |   |   |   |   |   |   |   |   |   |   |   |   |   |   |   |
|---|---|---|---|---|---|---|---|---|---|---|---|---|---|---|---|---|---|---|
| 1 | 1 | • | 2 | 5 | • | 0 | 1 | • | 1 | 1 | • | 4 | • | 0 | 0 | 0 | 4 | 1 |
|---|---|---|---|---|---|---|---|---|---|---|---|---|---|---|---|---|---|---|

DAFTAR ISI AN 207

NIB : 11250111.01677

# SURAT UKUR

Nomor : 00823/Wadaslintang/2021

## SEBIDANG TANAH TERLEKAT DALAM

Provinsi : **JAWA TENGAH**

Kabupaten / Kota : **WONOSOBO**

Kecamatan : **WADASLINTANG**

Desa / Kelurahan : **WADASLINTANG**

Peta : Pendaftaran Nomor Peta Pendaftaran : **49.1-34.064-15-3**

Lembar Kotak : **D5**

Kedadaan Tanah : **Sebidang tanah digunakan untuk jalan.**


Tanda-tanda batas : **Telah terpasang sesuai dengan Peraturan Pemerintah Nomor 24 Tahun 1997 jo Peraturan Menteri Negara Agraria/ Kepala Badan Pertanahan Nasional Nomor 3 Tahun 1997 Pasal 22 Ayat 1.**

Luas : **918 m2 (Sembilan Ratus Delapan belas Meter Persegi)**

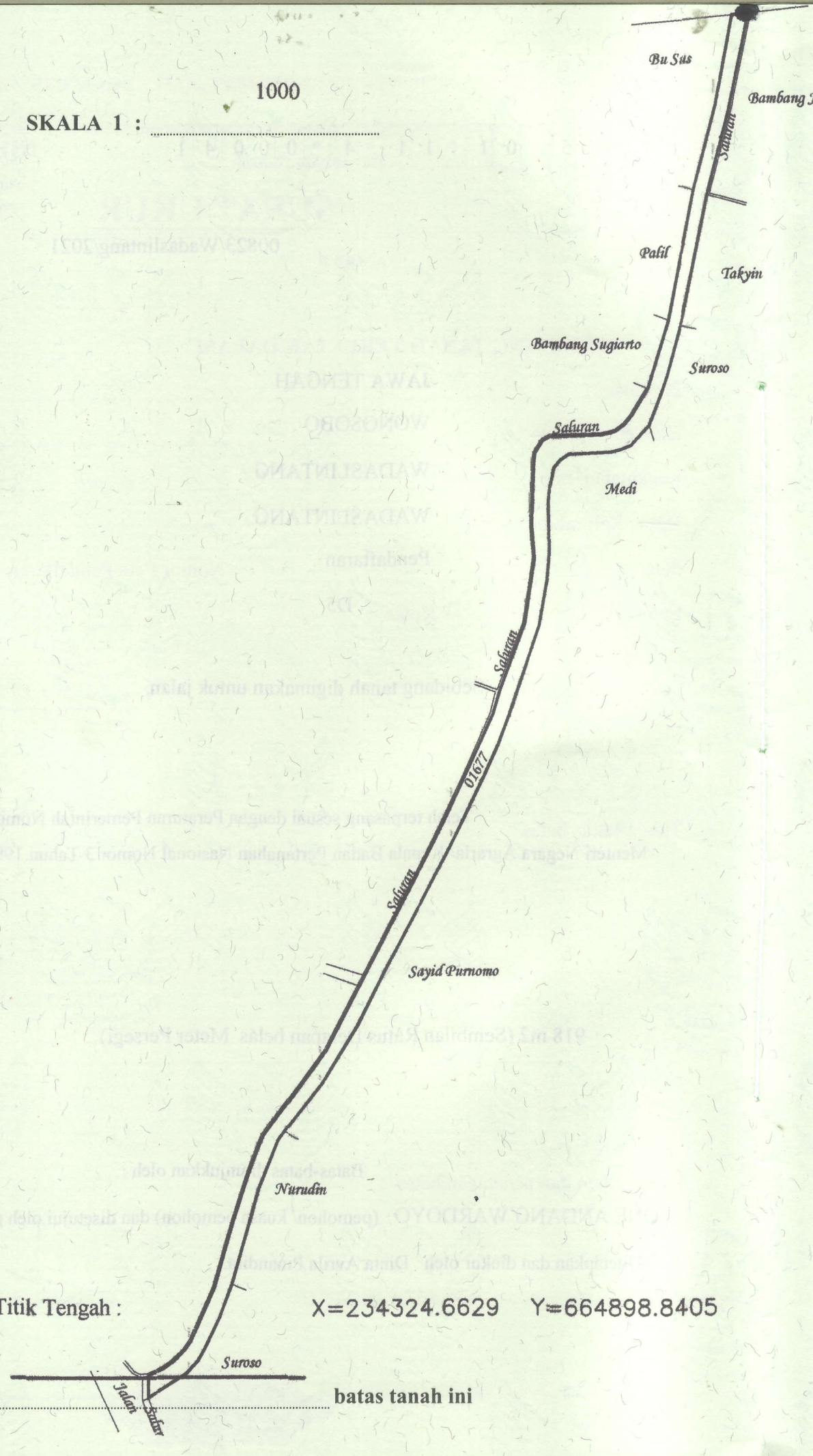
Penunjukan dan penetapan batas : **Batas-batas ditunjukkan oleh :**

**ONE ANDANG WARDOYO (pemohon/ kuasa pemohon) dan disetujui oleh pihak-pihak berbatasan.**

**Ditetapkan dan diukur oleh Dinta Avrila Pinandita.**



SKALA 1 : 1000



Koordinat Titik Tengah : X=234324.6629 Y=664898.8405

PENJELASAN : ..... batas tanah ini

