

KEMENTERIAN AGRARIA DAN TATA RUANG / BADAN PERTANAHAN NASIONAL REPUBLIK INDONESIA



303 04/01/2021 25
SU 831
302 25/11/2020 55675




SERTIPIKAT (TANDA BUKTI HAK)

KANTOR PERTANAHAN
KABUPATEN / KOTA

WONOSOBO

1	1	•	2	5	•	0	1	•	1	1	•	4	•	0	0	0	3	3
---	---	---	---	---	---	---	---	---	---	---	---	---	---	---	---	---	---	---

KEMENTERIAN AGRARIA DAN TATA RUANG /
BADAN PERTANAHAN NASIONAL
REPUBLIK INDONESIA



SERTIPIKAT

HAK : PAKAI No. 00033

PROVINSI : JAWA TENGAH

KABUPATEN / KOTA : WONOSOBO

KECAMATAN : WADASLINTANG

D E S A / KELURAHAN : WADASLINTANG

DAFTAR ISI AN 307

No. 431 / 2021

DAFTAR ISI AN 208

No. 113 / 2021

KANTOR PERTANAHAN
KABUPATEN / KOTA

WONOSOBO

1 1 • 2 5 • 0 1 • 1 1 • 4 • 0 0 0 3 3

PENDAFTARAN - PERTAMA

Halaman :

<p>a) HAK : PAKAI No. : * 00033 Desa / Kel : WADASLINTANG Tgl. berakhirnya hak : Untuk jangka waktu selama dipergunakan</p>	<p>f) NAMA PEMEGANG HAK PEMERINTAH KABUPATEN WONOSOBO Tanggal lahir / akta pendirian</p>
<p>b) NIB : 11250111.01676 Letak Tanah WADASLINTANG</p>	<p>g) PEMBUKUAN Wonosobo, 08/01/2021 Kepala Kantor Pertanahan Kabupaten / Kota Wonosobo</p>
<p>e) ASAL HAK 1. Konversi 2. Pemberian Hak dari Tanah Negara Aset Pemerintah Kabupaten Wonosobo 3. Pemecahan / Pemisahan / Penggabungan bidang</p>	<p>h) PENERBITAN SERTIPIKAT Wonosobo, 08/01/2021 Kepala Kantor Pertanahan Kabupaten / Kota Wonosobo</p>
<p>d) DASAR PENDAFTARAN 1. Daftar Isian 202 Tgl. No. 2. Surat Keputusan Kakantah Tgl. 30/12/2020 Kab. Wonosobo No. 00515/SKHP/BPN-11.25/XII/2020 3. Permohonan Pemecahan / Pemisahan / Penggabungan bidang Tgl. No.</p>	<p>BUDIONO, A.Ptnh., M.H. NIP. 19700402 198903 1 003</p>
<p>e) SURAT UKUR Tgl. 06/01/2021 No. 00831/Wadaslintang/2021 Luas : 408 M²</p>	<p>BUDIONO, A.Ptnh., M.H. NIP. 19700402 198903 1 003</p>
<p>i) PENUNJUK - Dipergunakan untuk Jalan Desa. - Hak Pakai ini tidak boleh dipergunakan untuk tujuan lain / dialihkan haknya tanpa persetujuan tertulis dari Kepala Kantor Pertanahan Kabupaten Wonosobo.</p>	



AAS309823

1 1 • 2 5 • 0 1 • 1 1 • 4 • 0 0 0 3 3

NIB : 11250111.01676

DAFTAR ISIYAN 2017

SURAT UKUR

Nomor : 00831/Wadaslintang/2021

SEBIDANG TANAH TERLETKAN DALAM

Provinsi : **JAWA TENGAH**

Kabupaten / Kota : **WONOSOBO**

Kecamatan : **WADASLINTANG**

Desa / Kelurahan : **WADASLINTANG**

Peta : Pendaftaran Nomor Peta Pendaftaran : **49.1-34.064-15-3**

Lembar : Kotak : **E5**

Keadaan Tanah : **Sebidang tanah digunakan untuk jalan.**


Tanda-tanda batas : **Telah terpasang sesuai dengan Peraturan Pemerintah Nomor 24 Tahun 1997 jo Peraturan Menteri Negara Agraria/ Kepala Badan Pertanahan Nasional Nomor 3 Tahun 1997 Pasal 22 Ayat 1.**

Luas : **408 m2 (Empat Ratus Delapan Meter Persegi)**

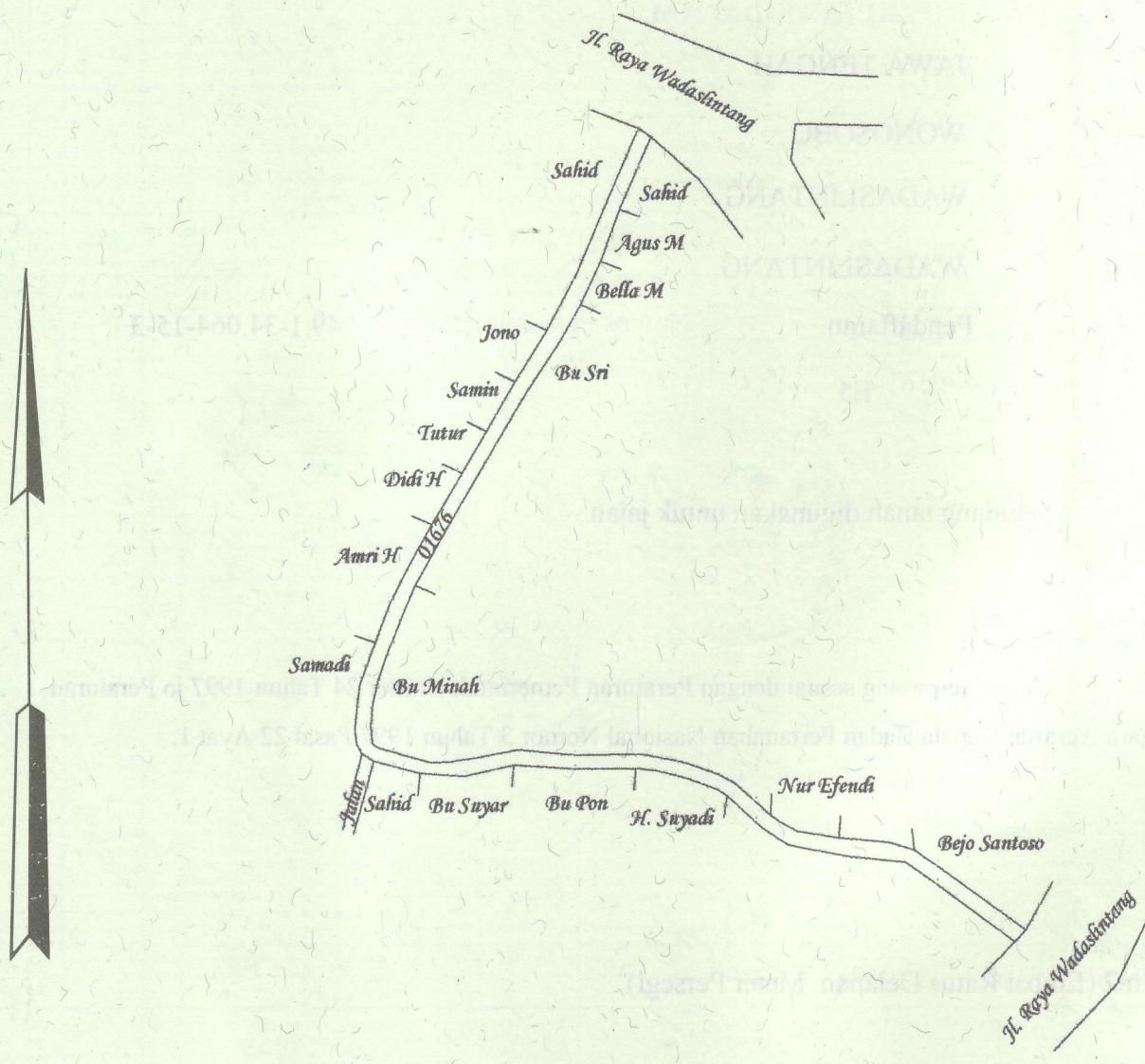
Penunjukan dan penetapan batas : **Batas-batas ditunjukkan oleh :**

ONE ANDANG WARDOYO (pemohon/ kuasa pemohon) dan disetujui oleh pihak-pihak berbatasan.

Ditetapkan dan diukur oleh Dinta Avrila Pinandita



SKALA 1 :



Koordinat Titik Tengah : X=234471.1426 Y=664979.0853

PENJELASAN : batas tanah ini

