

KEMENTERIAN AGRARIA DAN TATA RUANG / BADAN PERTANAHAN NASIONAL REPUBLIK INDONESIA



303 28/12/2020 9002
302 26/11/2020 55804




SERTIPIKAT (TANDA BUKTI HAK)

KANTOR PERTANAHAN
KABUPATEN / KOTA

WONOSOBO

1 1 • 2 5 • 0 1 • 1 1 • 4 • 0 0 0 1 6

KEMENTERIAN AGRARIA DAN TATA RUANG / BADAN PERTANAHAN NASIONAL REPUBLIK INDONESIA



SERTIPIKAT

HAK : PAKAI No. 00016

PROVINSI : JAWA TENGAH

KABUPATEN / KOTA : WONOSOBO

KECAMATAN : WADASLINTANG

D E S A / KELURAHAN : WADASLINTANG

DAFTAR ISI AN 307

No. 75076 / 2020

DAFTAR ISI AN 208

No. 37311 / 2020

**KANTOR PERTANAHAN
KABUPATEN / KOTA**


WONOSOBO

1 1 • 2 5 • 0 1 • 1 1 • 4 • 0 0 0 1 6

PENDAFTARAN - PERTAMA

Halaman :

<p>a) HAK : PAKAI No. : 00016 Desa / Kel : WADASLINTANG Tgl. berakhirnya hak : Untuk jangka waktu selama dipergunakan</p>	<p>f) NAMA PEMEGANG HAK PEMERINTAH KABUPATEN WONOSOBO</p>
<p>b) NIB 11250111.01656 Letak Tanah WADASLINTANG</p>	<p>Tanggal lahir / akta pendirian</p>
<p>c) ASAL HAK 1. Konversi 2. Pemberian Hak dari Tanah Negara Aset Pemerintah Kabupaten Wonosobo. 3. Pemecahan / Pemisahan / Penggabungan bidang</p>	<p>g) PEMBUKUAN Wonosobo, 30/12/2020 Kepala Kantor Pertanahan Kabupaten / Kota Wonosobo ttt</p>
<p>d) DASAR PENDAFTARAN 1. Daftar Isian 202 Tgl. 22/12/2020 No. 00466/SKHP/BPN-11.25/XII/2020 2. Surat Keputusan Tgl. 22/12/2020 No. 00466/SKHP/BPN-11.25/XII/2020 3. Permohonan Pemecahan / Pemisahan / Penggabungan bidang Tgl. 29/12/2020 No. 00803/Wadaslintang/2020 Luas 2.897 M²</p>	<p>BUDIONO, A.Ptnh., M.H. 19700402 198903 1 003 NIP BUDIONO, A.Ptnh., M.H. 19700402 198903 1 003 NIP</p>
<p>e) SURAT UKUR Tgl. 29/12/2020 No. 00803/Wadaslintang/2020 Luas 2.897 M²</p>	<p>h) PENERBITAN SERTIPIKAT Wonosobo, 30/12/2020 Kepala Kantor Pertanahan Kabupaten / Kota Wonosobo</p>
<p>i) PENUNJUK - Dipergunakan untuk Lapangan Sepak Bola. - Hak Pakai ini tidak boleh dipergunakan untuk tujuan lain / dialihkan haknya tanpa persetujuan tertulis dari Kepala Kantor Pertanahan Kabupaten Wonosobo.</p>	<p>BUDIONO, A.Ptnh., M.H. 19700402 198903 1 003 NIP</p>



AAS309857

DAFTAR ISIAN 207

1 1 • 2 5 • 0 1 • 1 1 • 4 • 0 0 0 1 6

NIB : 11250111.01656

SURAT UKUR

Nomor : 00803/Wadaslintang/2020

SEBIDANG TANAH TERLETERAK DALAM

Provinsi : **JAWA TENGAH**

Kabupaten / Kota : **WONOSOBO**

Kecamatan : **WADASLINTANG**

Desa / Kelurahan : **WADASLINTANG**

Peta : Pendaftaran Nomor Peta Pendaftaran **49.1-34.064-16-7**

Lembar : Kotak : **E4**

Keadaan Tanah : **Sebidang tanah nonpertanian digunakan untuk lapangan olahraga.**

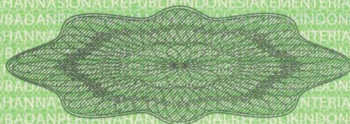
Tanda-tanda batas : **Telah terpasang sesuai dengan Peraturan Pemerintah Nomor 24 Tahun 1997 jo Peraturan Menteri Negara Agraria/ Kepala Badan Pertanahan Nasional Nomor 3 Tahun 1997 Pasal 22 Ayat 1.**

Luas : **2.897 m2 (Dua Ribu Delapan Ratus Sembilan Puluh Tujuh Meter Persegi)**

Penunjukan dan penetapan batas : **Batas-batas ditunjukkan oleh :**

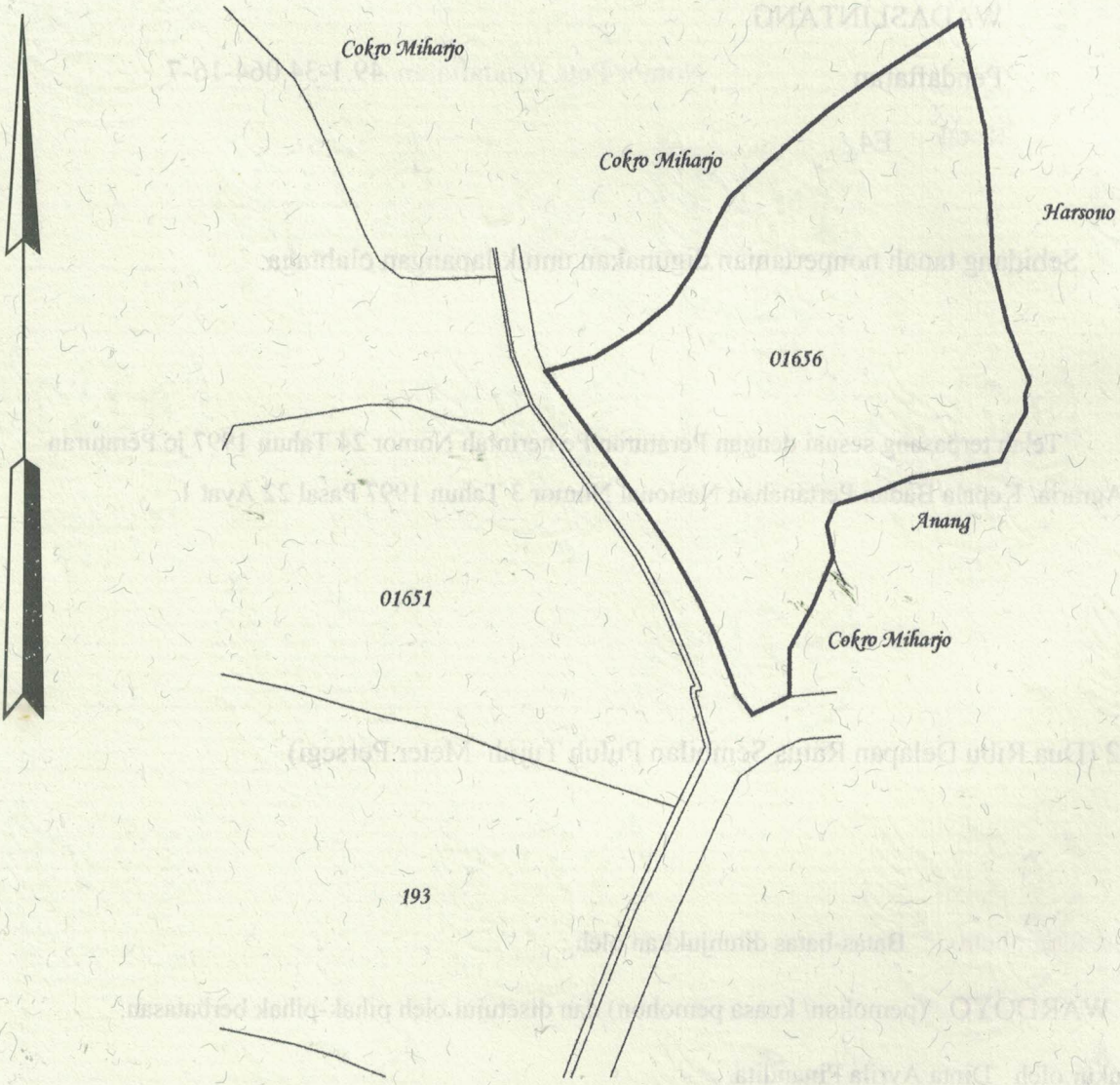
ONE ANDANG WARDOYO (pemohon/ kuasa pemohon) dan disetujui oleh pihak-pihak berbatasan.

Ditetapkan dan diukur oleh Dinta Avrila Pinandita.



1000

SKALA 1 :



Koordinat Titik Tengah : X=234939.4135 Y=665826.2210

PENJELASAN : **batas tanah ini**

Hal lain - lain : Surat Ukur ini merupakan kutipan dari Peta Bidang Nomor 5560/2020 NIB

11.25.01.11.01656 tanggal 05/12/2020 Desa/Kelurahan Wadaslintang

Daftar Isian 303 tgl. 28/12/2020 No. 9082 / 2020

Daftar Isian 302 tgl. 26/11/2020 No. 55804 / 2020

Daftar Isian 307 tgl. 29/12/2020 No. 74927/2020

Tanggal Penomoran Surat Ukur

UNTUK SERTIPIKAT

Wonosobo, 29/12/2020

Wonosobo, 30/12/2020

Kepala Seksi Survei dan Pemetaan

Kepala Seksi Infrastruktur Pertanahan

Kepala Kantor Pertanahan
Kabupaten / Kota
Wonosobo

BUDIONO, A.Pmh., M.H.
NIP. 197004021989031003

Pemisahan
Lihat Surat Ukur
Penggabungan

Nomor :

Kantor Pertanahan
Kabupaten / Kota
Wonosobo

SUPARYANTO, A.Pmh., MM.
NIP. 196906261989031005

Nomor Hak :

Dikeluarkan Surat Ukur	Luas	Nomor Hak	Sisa luas
Tanggal			
Nomor			

Sisanya diuraikan dalam Surat Ukur Nomor : Nomor Hak :