

KEMENTERIAN AGRARIA DAN TATA RUANG / BADAN PERTANAHAN NASIONAL REPUBLIK INDONESIA




SERTIPIKAT (TANDA BUKTI HAK)

KANTOR PERTANAHAN
KABUPATEN / KOTA

WONOSOBO

1 1 • 2 5 • 0 1 • 1 1 • 4 • 0 0 0 5 1

KEMENTERIAN AGRARIA DAN TATA RUANG / BADAN PERTANAHAN NASIONAL REPUBLIC INDONESIA



SERTIPIKAT

HAK : **PAKAI** No. **00051**



PROVINSI : **JAWA TENGAH**

KABUPATEN / KOTA : **WONOSOBO**

KECAMATAN : **WADASLINTANG**

D-E S A / KELURAHAN : **WADASLINTANG**

**KANTOR PERTANAHAN
KABUPATEN / KOTA
WONOSOBO**


DAFTAR ISIAN 307
No. 129288 / 21.
DAFTAR ISIAN 208
No. 65038 / 21.

1 1 • 2 5 • 0 1 • 1 1 • 4 • 0 0 0 5 1

PENDAFTARAN - PERTAMA

Halaman :

<p>a) HAK : PAKAI No. : 00051 Desa / Kel : WADASLINTANG Tgl. berakhirnya hak : Untuk jangka waktu selama dipergunakan</p>	<p>f) NAMA PEMEGANG HAK PEMERINTAH KABUPATEN WONOSOBO Tanggal lahir / akta pendirian</p>
<p>b) NIB 11250111.01694 Letak Tanah WADASLINTANG</p>	
<p>c) ASAL HAK 1. Konversi 2. Pemberian Hak dari Tanah Negara Aset Pemerintah Kabupaten Wonosobo. 3. Pemecahan / Pemisahan / Penggabungan bidang</p>	<p>g) PEMBUKUAN Wonosobo, 31-12-2021 Kepala Kantor Pertanahan Kabupaten / Kota Wonosobo ttd</p>
<p>d) DASAR PENDAFTARAN 1. Daftar Isian 202 Tgl. No. 2. Surat Keputusan Kakantah Tgl. 13/12/2021 Kab. Wonosobo No. 00119/SKHP/BPN-11.25/XII/2021 3. Permohonan Pemecahan / Pemisahan / Penggabungan bidang Tgl. No.</p>	<p>SIYAMTO, A.Ptnh., M.Si. NIP. 19690718 198903 1 003 h) PENERBITAN SERTIPIKAT Wonosobo, 31-12-2021 Kepala Kantor Pertanahan Kabupaten / Kota Wonosobo</p>
<p>e) SURAT UKUR Tgl. 24/12/2021 No. 00851/Wadaslintang/2021 Luas : 1.970 M²</p>	<p>SIYAMTO, A.Ptnh., M.Si. NIP. 19690718 198903 1 003</p>
<p>i) PENUNJUK - Dipergunakan untuk Bangunan Gedung Kantor Permanen. - Hak Pakai ini tidak boleh dipergunakan untuk tujuan lain / dialihkan haknya tanpa persetujuan tertulis dari Kepala Kantor Pertanahan Kabupaten Wonosobo.</p>	



1 1 • 2 5 • 0 1 • 1 1 • 4 • 0 0 0 5 1

NIB : 11250111.01694

SURAT UKUR

Nomor : 00851/Wadaslintang/2021

SEBIDANG TANAH TERLETAK DALAM

Provinsi : **JAWA TENGAH**

Kabupaten / Kota : **WONOSOBO**

Kecamatan : **WADASLINTANG**

Desa / Kelurahan : **WADASLINTANG**

Peta : **Pendaftaran** Nomor Peta Pendaftaran : **49.1-34.064-15-9**

Lembar : **Kotak B2**

Keadaan Tanah : **Sebidang tanah di atasnya berdiri bangunan kantor**

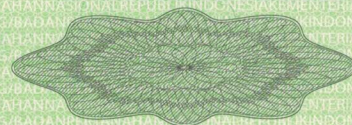
Tanda-tanda batas : **Telah terpasang sesuai dengan Peraturan Pemerintah Nomor 24 Tahun 1997 jo Peraturan Menteri Negara Agraria/ Kepala Badan Pertanahan Nasional Nomor 3 Tahun 1997 Pasal 22 Ayat 1.**

Luas : 1.970 m2 (Seribu Sembilan Ratus Tujuh Puluh Meter Persegi)

Penunjukan dan penetapan batas : **Batas-batas ditunjukkan oleh**

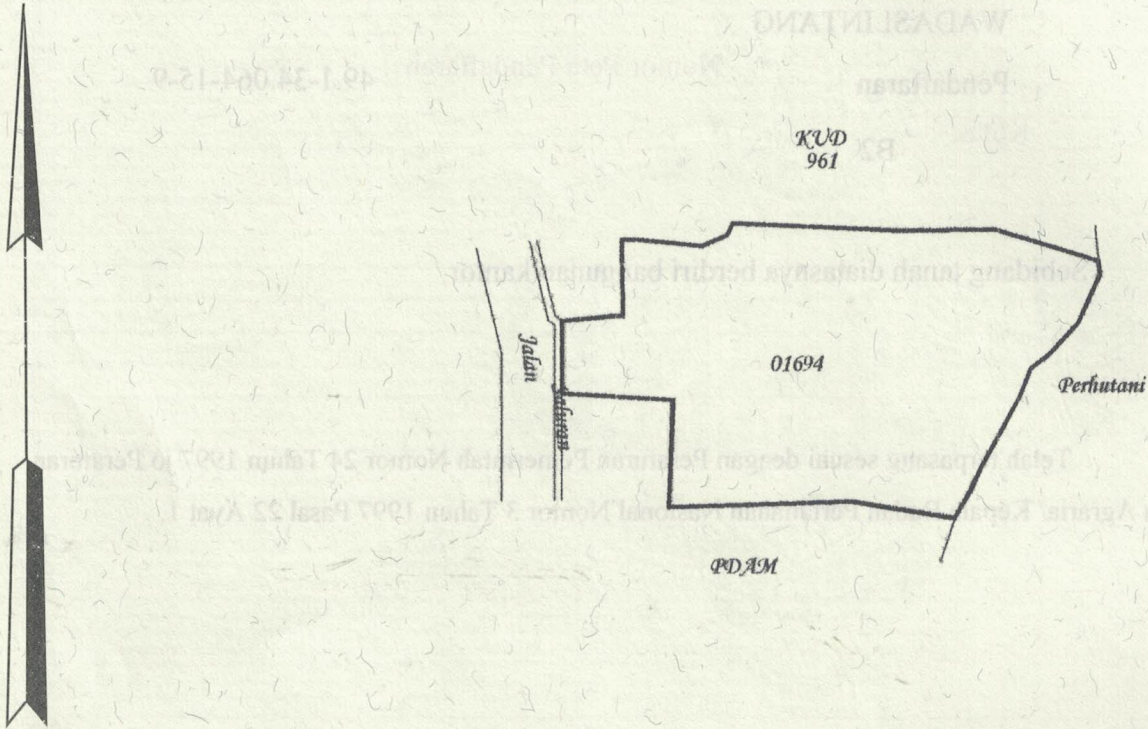
One Andang Wardoyo (pemohon/ kuasa pemohon) dan disetujui oleh pihak-pihak berbatasan.

Ditetapkan dan diukur oleh **Dinta Avrila Pinandita.**



1000

SKALA 1 :



Koordinat Titik Tengah : $X=234171.3260$ $Y=665606.8955$

PENJELASAN : batas tanah ini

