

# KEMENTERIAN AGRARIA DAN TATA RUANG / BADAN PERTANAHAN NASIONAL REPUBLIK INDONESIA



SU 00805  
303 28/12/20 9001  
302 26/11/20 55003




## SERTIPIKAT (TANDA BUKTI HAK)

KANTOR PERTANAHAN  
KABUPATEN / KOTA

WONOSOBO

1 1 • 2 5 • 0 1 • 1 1 • 4 • 0 0 0 1 4

**KEMENTERIAN AGRARIA DAN TATA RUANG /  
BADAN PERTANAHAN NASIONAL  
REPUBLIK INDONESIA**



**SERTIPIKAT**

**HAK : PAKAI No. 00014**

**PROVINSI : JAWA TENGAH**

**KABUPATEN / KOTA : WONOSOBO**

**KECAMATAN : WADASLINTANG**

**D E S A / KELURAHAN : WADASLINTANG**

**KANTOR PERTANAHAN  
KABUPATEN / KOTA**

**WONOSOBO**

DAFTAR ISIAN 307

No. 75074 / 2020

DAFTAR ISIAN 208

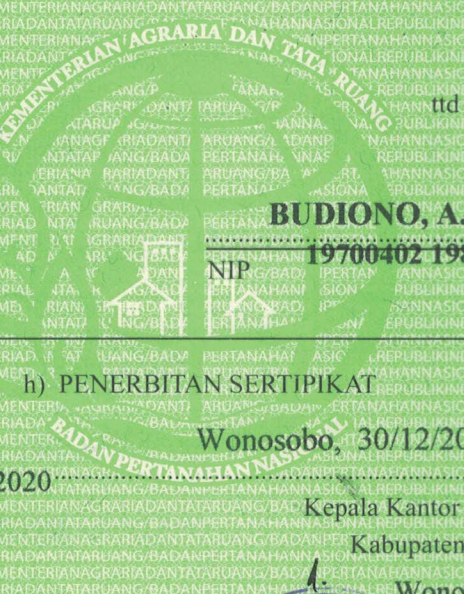
No. 37309 / 2020

1 1 • 2 5 • 0 1 • 1 1 • 4 • 0 0 0 1 4

**PENDAFTARAN - PERTAMA**

Halaman :

<p>a) HAK : <b>PAKAI</b> No. : <b>00014</b> Desa / Kel. : <b>WADASLINTANG</b> Tgl. berakhirnya hak : Untuk jangka waktu selama dipergunakan</p>	<p>d) NAMA PEMEGANG HAK <b>PEMERINTAH KABUPATEN WONOSOBO</b></p>
<p>b) NIB <b>11250111.01652</b> Letak Tanah <b>WADASLINTANG</b></p>	<p>Tanggal lahir / akta pendirian</p>
<p>c) ASAL HAK 1. Konversi 2. Pemberian Hak dari Tanah Negara Aset Pemerintah Kabupaten Wonosobo. 3. Pemecahan / Pemisahan / Penggabungan bidang</p>	<p>g) PEMBUKUAN <b>Wonosobo, 30/12/2020</b> Kepala Kantor Pertanahan Kabupaten / Kota <b>Wonosobo</b> td</p>
<p>d) DASAR PENDAFTARAN 1. Daftar Isian 202 Tgl. <b>22/12/2020</b></p>	<p><b>BUDIONO, A.Ptnh., M.H.</b> NIP. <b>19700402 198903 1 003</b></p>
<p>2. Surat Keputusan <b>Kakantah</b> <b>22/12/2020</b> <b>Kab. Wonosobo</b> Tgl. No. <b>00468/SKHP/BPN-11.25/XII/2020</b> 3. Permohonan Pemecahan / Pemisahan / Penggabungan bidang Tgl. No.</p>	<p>h) PENERBITAN SERTIPIKAT <b>Wonosobo, 30/12/2020</b> Kepala Kantor Pertanahan Kabupaten / Kota <b>Wonosobo</b></p>
<p>e) SURAT UKUR Tgl. <b>29/12/2020</b> No. <b>00805/Wadaslintang/2020</b> Luas <b>4.565 M<sup>2</sup></b></p>	<p><b>BUDIONO, A.Ptnh., M.H.</b> NIP. <b>19700402 198903 1 003</b></p>
<p>i) PENUNJUK - Dipergunakan untuk Tegalan. - Hak Pakai ini tidak boleh dipergunakan untuk tujuan lain / dialihkan haknya tanpa persetujuan tertulis dari Kepala Kantor Pertanahan Kabupaten Wonosobo.</p>	



AAS309859

DAFTAR ISIAN 207

NIB : 11250111.01652

1	1	•	2	5	•	0	1	•	1	1	•	4	•	0	0	0	1	4
---	---	---	---	---	---	---	---	---	---	---	---	---	---	---	---	---	---	---

# SURAT UKUR

Nomor : 00805/Wadaslintang/2020

## SEBIDANG TANAH TERLEKAT DALAM

Provinsi : **JAWA TENGAH**

Kabupaten / Kota : **WONOSOBO**

Kecamatan : **WADASLINTANG**

Desa / Kelurahan : **WADASLINTANG**

Peta : **Pendaftaran** Nomor Peta Pendaftaran : **49.1-34.064-12-7**

Lembar : **Kotak B4**

Keadaan Tanah : **Sebidang tanah pertanian.**

Tanda-tanda batas : **Telah terpasang sesuai dengan Peraturan Pemerintah Nomor 24 Tahun 1997 jo Peraturan**


**Menteri Negara Agraria/ Kepala Badan Pertanahan Nasional Nomor 3 Tahun 1997 Pasal 22 Ayat 1.**

Luas : **4.565 m2 (Empat Ribu Lima Ratus Enam Puluh Lima Meter Persegi)**

Penunjukan dan penetapan batas : **Batas-batas ditunjukkan oleh :**

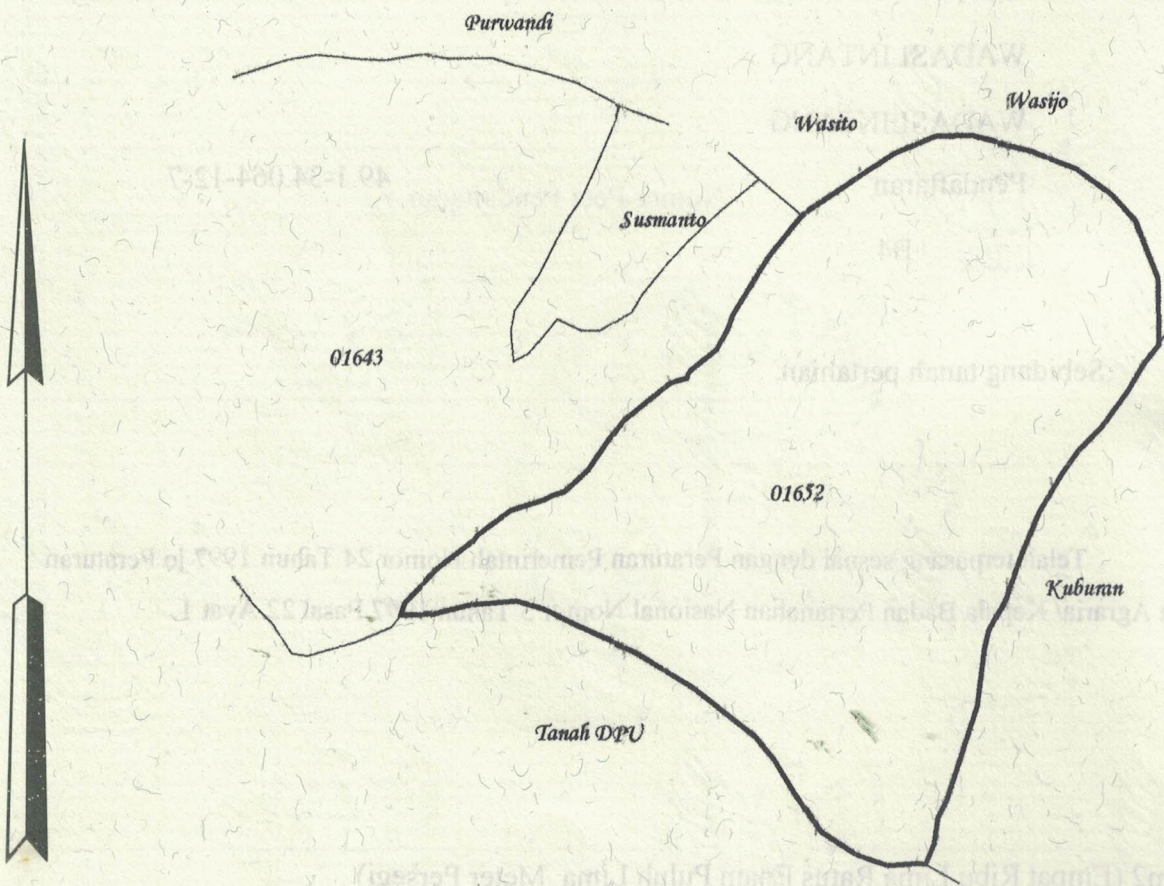
**ONE ANDANG WARDOYO (pemohon/ kuasa pemohon) dan disetujui oleh pihak-pihak berbatasan.**

**Ditetapkan dan diukur oleh Dinta Avrila Pinandita.**



1000

SKALA 1 : .....



Koordinat Titik Tengah : X=234670.9019 Y=664309.5939

PENJELASAN : ..... batas tanah ini

