

# KEMENTERIAN AGRARIA DAN TATA RUANG / BADAN PERTANAHAN NASIONAL REPUBLIK INDONESIA



00890

303 29/01/2021 971  
302 26/11/2020 55766




## SERTIPIKAT (TANDA BUKTI HAK)

KANTOR PERTANAHAN  
KABUPATEN / KOTA  
**WONOSOBO**

1 1 • 2 5 • 0 1 • 1 1 • 4 • 0 0 0 4 8

**KEMENTERIAN AGRARIA DAN TATA RUANG /  
 BADAN PERTANAHAN NASIONAL  
 REPUBLIK INDONESIA**



**SERTIPIKAT**

**HAK : PAKAI No. 00048**

**PROVINSI : JAWA TENGAH**

**KABUPATEN / KOTA : WONOSOBO**

**KECAMATAN : WADASLINTANG**

**D E S A / KELURAHAN : WADASLINTANG**

**DAFTAR ISI AN 307**

**No. 2413 / 2021**

**DAFTAR ISI AN 208**

**No. 1309 / 2021**

**KANTOR PERTANAHAN  
 KABUPATEN / KOTA**

**WONOSOBO**

**1 1 • 2 5 • 0 1 • 1 1 • 4 • 0 0 0 4 8**

**PENDAFTARAN - PERTAMA**

Halaman :

<p>a) HAK : <b>PAKAI</b>                  No. : <b>00048</b>                  Desa / Kel : <b>WADASLINTANG</b>                  Tgl. berakhirnya hak :                  Untuk jangka waktu selama dipergunakan</p>	<p>f) NAMA PEMEGANG HAK  <b>PEMERINTAH KABUPATEN WONOSOBO</b>                  Tanggal lahir / akta pendirian</p>
<p>b) NIB <b>11250111.01687</b>                  Letak Tanah  <b>WADASLINTANG</b></p>	<p>g) PEMBUKUAN  <b>Wonosobo, 03/02/2021</b>                  Kepala Kantor Pertanahan                  Kabupaten / Kota  <b>Wonosobo</b>                  ttd</p>
<p>c) ASAL HAK                  1. Konversi                  2. Pemberian Hak dari Tanah Negara Aset Pemerintah Kabupaten Wonosobo                  3. Pemecahan / Pemisahan / Penggabungan bidang</p>	<p><b>BUDIONO, A.Ptnh., M.H.</b>                  NIP. <b>19700402 198903 1 003</b></p>
<p>d) DASAR PENDAFTARAN                  1. Daftar Isian 202                  Tgl.                  No.                  2. Surat Keputusan <b>Kakantah</b>                  Tgl. <b>21/01/2021</b> <b>Kab. Wonosobo</b>                  No. <b>00049/SKHP/BPN-11 25/1/2021</b>                  3. Permohonan Pemecahan / Pemisahan / Penggabungan bidang                  Tgl.                  No.</p>	<p>h) PENERBITAN SERTIPIKAT  <b>Wonosobo, 03/02/2021</b>                  Kepala Kantor Pertanahan                  Kabupaten / Kota  <b>Wonosobo</b>  <b>BUDIONO, A.Ptnh., M.H.</b>                  NIP. <b>19700402 198903 1 003</b></p>
<p>e) SURAT UKUR                  Tgl. <b>01/02/2021</b>                  No. <b>00840/Wadaslintang/2021</b>                  Luas : <b>974 M<sup>2</sup></b></p>	<p><b>BUDIONO, A.Ptnh., M.H.</b>                  NIP. <b>19700402 198903 1 003</b></p>
<p>i) PENUNJUK                  - Dipergunakan untuk Kebun Buah.                  - Hak Pakai ini tidak boleh dipergunakan untuk tujuan lain / dialihkan haknya tanpa persetujuan tertulis dari Kepala Kantor Pertanahan Kabupaten Wonosobo.</p>	



**AAS310065**

**DAFTAR ISIAN 207**

1	1	•	2	5	•	0	1	•	1	1	•	4	•	0	0	0	4	8
---	---	---	---	---	---	---	---	---	---	---	---	---	---	---	---	---	---	---

**NIB : 11250111.01687**

# SURAT UKUR

Nomor : **00840/Wadaslintang/2021**

## SEBIDANG TANAH TERLETAK DALAM

Provinsi : **JAWA TENGAH**

Kabupaten / Kota : **WONOSOBO**

Kecamatan : **WADASLINTANG**

Desa / Kelurahan : **WADASLINTANG**

Peta : Pendaftaran Nomor Peta Pendaftaran **49.1-34.064-16-9**

Lembar : Kotak **A5**

Keadaan Tanah : ~~Sebidang tanah pertanahan~~  
**Sebidang tanah pertanian**

Tanda-tanda batas : **Telah terpasang sesuai dengan Peraturan Pemerintah Nomor 24 Tahun 1997 jo Peraturan**


**Menteri Negara Agraria/ Kepala Badan Pertanahan Nasional Nomor 3 Tahun 1997 Pasal 22 Ayat 1.**

Luas : **974 m2 (Sembilan Ratus Tujuh Puluh Empat Meter Persegi)**

Penunjukan dan penetapan batas : **Batas-batas ditunjukkan oleh :**

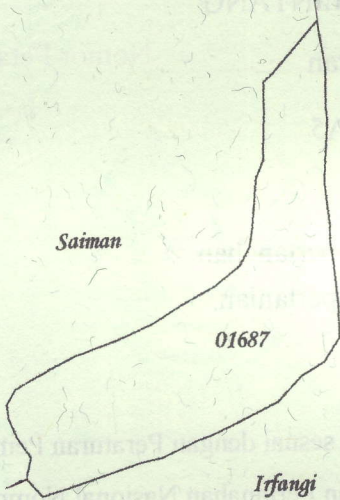
**ONE ANDANG WARDOYO (pemohon/ kuasa pemohon) dan disetujui oleh pihak-pihak berbatasan.**

**Ditetapkan dan diukur oleh Dinta Avrila Pinandita.**



1000

SKALA 1 : .....



**Koordinat Titik Tengah :  $X=235577.3626$   $Y=665961.4300$**

**PENJELASAN :** ..... **batas tanah ini**

