

# KEMENTERIAN AGRARIA DAN TATA RUANG / BADAN PERTANAHAN NASIONAL REPUBLIK INDONESIA



00839

303 29 / 01 / 2021 989  
302 25 / 11 / 2020 55668




## SERTIPIKAT (TANDA BUKTI HAK)

KANTOR PERTANAHAN  
KABUPATEN / KOTA  
WONOSOBO

1	1	•	2	5	•	0	1	•	1	1	•	4	•	0	0	0	4	7
---	---	---	---	---	---	---	---	---	---	---	---	---	---	---	---	---	---	---

KEMENTERIAN AGRARIA DAN TATA RUANG /  
BADAN PERTANAHAN NASIONAL  
REPUBLIK INDONESIA



SERTIPIKAT

HAK : PAKAI No. 00047

PROVINSI : JAWA TENGAH

KABUPATEN / KOTA : WONOSOBO

KECAMATAN : WADASLINTANG

D E S A / KELURAHAN : WADASLINTANG

KANTOR PERTANAHAN  
KABUPATEN / KOTA  
WONOSOBO

DAFTAR ISIAN 307  
No. 2410 / 2021

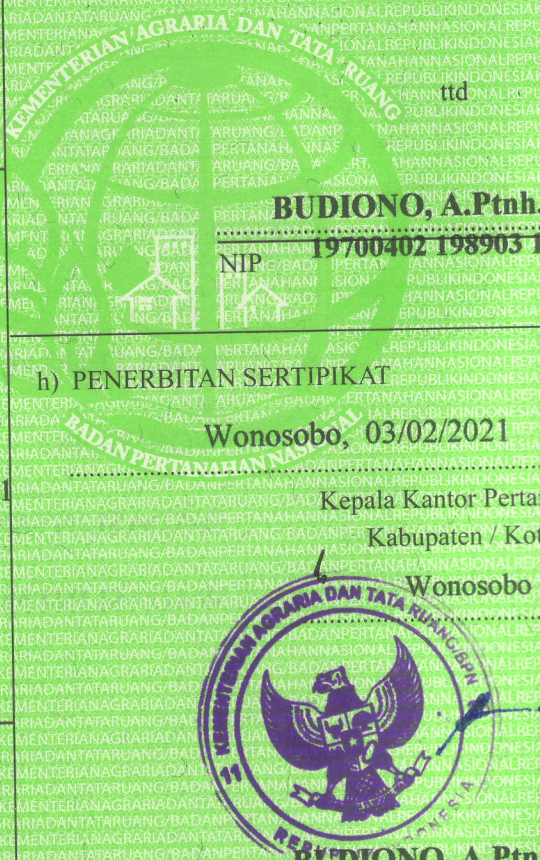
DAFTAR ISIAN 208  
No. 1308 / 2021

1 0 1 • 2 5 • 0 1 • 1 1 • 4 • 0 0 0 4 7

**PENDAFTARAN - PERTAMA**

Halaman :

<p>a) HAK : <b>PAKAI</b>                  No. : <b>00047</b>                  Desa / Kel : <b>WADASLINTANG</b>                  Tgl. berakhirnya hak Untuk jangka waktu selama dipergunakan</p>	<p>f) NAMA PEMEGANG HAK  <b>PEMERINTAH KABUPATEN WONOSOBO</b>                  Tanggal lahir / akta pendirian</p>
<p>b) NIB : <b>11250111.01688</b>                  Letak Tanah <b>WADASLINTANG</b></p>	<p>g) PEMBUKUAN  <b>Wonosobo, 03/02/2021</b></p>
<p>c) ASAL HAK                  1. Konversi                  2. Pemberian Hak dari Tanah Negara Aset Pemerintah Kabupaten Wonosobo.                  3. Pemecahan / Pemisahan / Penggabungan bidang</p>	<p>Kepala Kantor Pertanahan Kabupaten / Kota <b>Wonosobo</b>                  NIP. ....                  Kepala Kantor Pertanahan Kabupaten / Kota <b>Wonosobo</b>                  NIP. ....                  Kepala Kantor Pertanahan Kabupaten / Kota <b>Wonosobo</b>                  NIP. ....</p>
<p>d) DASAR PENDAFTARAN                  1. Daftar Isian 2021                  Tgl. ....                  No. ....                  2. Surat Keputusan <b>Kakantah Kab. Wonosobo</b>                  Tgl. <b>21/01/2021</b>                  No. <b>00051/SKHP/BPN-11.25/1/2021</b>                  3. Permohonan Pemecahan / Pemisahan / Penggabungan bidang                  Tgl. ....                  No. ....</p>	<p><b>BUDIONO, A.Ptnh., M.H.</b>                  NIP. <b>19700402 198903 1 003</b>                  h) PENERBITAN SERTIPIKAT  <b>Wonosobo, 03/02/2021</b>                  Kepala Kantor Pertanahan Kabupaten / Kota <b>Wonosobo</b> ✓</p>
<p>e) SURAT UKUR                  Tgl. <b>01/02/2021</b>                  No. <b>00839/Wadashintang/2021</b>                  Luas : <b>1.761 M<sup>2</sup></b></p>	<p><b>BUDIONO, A.Ptnh., M.H.</b>                  NIP. <b>19700402 198903 1 003</b></p>
<p>i) PENUNJUK                  - Dipergunakan untuk Kebun Buah.                  - Hak Pakai ini tidak boleh dipergunakan untuk tujuan lain / dialihkan haknya tanpa persetujuan tertulis dari Kepala Kantor Pertanahan Kabupaten Wonosobo.</p>	



AAS310066

DAFTAR ISIAN 207

NIB : 11250111.01688

1 1 • 2 5 • 0 1 • 1 1 • 4 • 0 0 0 4 7

**SURAT UKUR**

Nomor : 00839/Wadaslintang/2021

**SEBIDANG TANAH TERLETAK DALAM**

Provinsi : **JAWA TENGAH**

Kabupaten / Kota : **WONOSOBO**

Kecamatan : **WADASLINTANG**

Desa / Kelurahan : **WADASLINTANG**

Peta : Pendaftaran Nomor Peta Pendaftaran **49.1-34.064-15-6**

Lembar : Kotak : **E2**

Keadaan Tanah : **Sebidang tanah pertanian**

Tanda-tanda batas : **Telah terpasang sesuai dengan Peraturan Pemerintah Nomor 24 Tahun 1997 jo Peraturan**


**Menteri Negara Agraria/ Kepala Badan Pertanahan Nasional Nomor 3 Tahun 1997 Pasal 22 Ayat 1.**

Luas : **1.761 m2 (Seribu Tujuh Ratus Enam Puluh Satu Meter Persegi)**

Penunjukan dan penetapan batas : **Batas-batas ditunjukkan oleh**

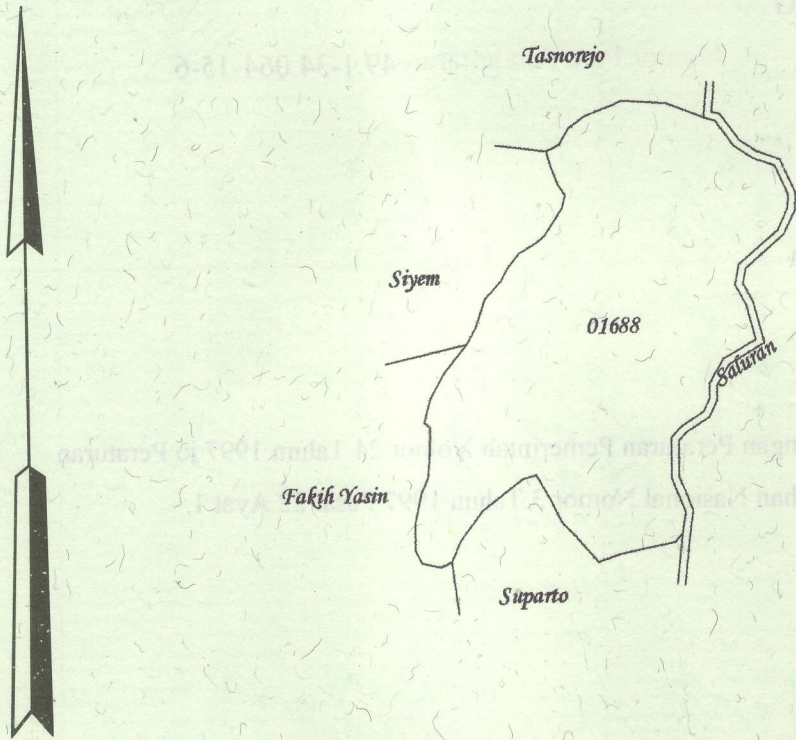
**ONE ANDANG WARDOYO (pemohon/ kuasa pemohon) dan disetujui oleh pihak-pihak berbatasan.**

**Ditetapkan dan diukur oleh Dinta Avrila Pinandita.**



1000

SKALA 1 : .....



Koordinat Titik Tengah :  $X=234424.1540$   $Y=665194.6365$

PENJELASAN : ..... batas tanah ini

