

KEMENTERIAN AGRARIA DAN TATA RUANG / BADAN PERTANAHAN NASIONAL REPUBLIK INDONESIA



Su 00817
303 28/12/20 9008
302 26/11/20 55767




SERTIPIKAT (TANDA BUKTI HAK)

KANTOR PERTANAHAN
KABUPATEN / KOTA

WONOSOBO

1 1 • 2 5 • 0 1 • 1 1 • 4 • 0 0 0 0 3

KEMENTERIAN AGRARIA DAN TATA RUANG /
BADAN PERTANAHAN NASIONAL
REPUBLIC INDONESIA



SERTIPIKAT

HAK : PAKAI No. 00003

PROVINSI : JAWA TENGAH

KABUPATEN / KOTA : WONOSOBO

KECAMATAN : WADASLINTANG

DESA / KELURAHAN : WADASLINTANG

KANTOR PERTANAHAN
KABUPATEN / KOTA
WONOSOBO

DAFTAR ISI AN 307
No. 75063 / 2020
DAFTAR ISI AN 208
No. 37298 / 2020

1 1 • 2 5 • 0 1 • 1 1 • 4 • 0 0 0 0 3

PENDAFTARAN - PERTAMA

Halaman :

| | |
|--|---|
| <p>a) HAK : PAKAI</p> <p>No. : 00003</p> <p>Desa / Kel. : WADASLINTANG</p> <p>Tgl. berakhirnya hak : Untuk jangka waktu selama dipergunakan</p> | <p>d) NAMA PEMEGANG HAK</p> <p align="center">PEMERINTAH KABUPATEN WONOSOBO</p> <p>Tanggal lahir / akta pendirian</p> |
| <p>b) NIB 11250111.01639</p> <p>Letak Tanah WADASLINTANG</p> | <p>g) PEMBUKUAN</p> <p align="center">Wonosobo, 30/12/2020</p> <p align="center">Kepala Kantor Pertanahan Kabupaten / Kota Wonosobo</p> |
| <p>c) ASAL HAK</p> <p>1. Konversi</p> <p>2. Pemberian Hak dari Tanah Negara Aset Pemerintah Kabupaten Wonosobo.</p> <p>3. Pemecahan / Pemisahan / Penggabungan bidang</p> | <p>h) PENERBITAN SERTIPIKAT</p> <p align="center">Wonosobo, 30/12/2020</p> <p align="center">Kepala Kantor Pertanahan Kabupaten / Kota Wonosobo</p> |
| <p>d) DASAR PENDAFTARAN</p> <p>1. Daftar Isian 202</p> <p>Tgl. 22/12/2020</p> <p>No. 00475/SKHP/BPN-11.25/XII/2020</p> <p>2. Surat Keputusan Kakantah Kab. Wonosobo</p> <p>3. Permohonan Pemecahan / Pemisahan / Penggabungan bidang</p> <p>Tgl. 29/12/2020</p> <p>No. 00817/Wadaslintang/2020</p> | <p align="center">BUDIONO, A.Ptnh., M.H.</p> <p align="center">NIP 19700402 198903 1 003</p> |
| <p>e) SURAT UKUR</p> <p>Tgl. 29/12/2020</p> <p>No. 00817/Wadaslintang/2020</p> <p>Luas : 1.892 M²</p> | <p align="center">BUDIONO, A.Ptnh., M.H.</p> <p align="center">NIP 19700402 198903 1 003</p> |
| <p>i) PENUNJUK</p> <p>- Dipergunakan untuk Kebun Buah.</p> <p>- Hak Pakai ini tidak boleh dipergunakan untuk tujuan lain / dialihkan haknya tanpa persetujuan tertulis dari Kepala Kantor Pertanahan Kabupaten Wonosobo.</p> | |



AAS309780

| | | | | | | | | | | | | | | | | | | |
|---|---|---|---|---|---|---|---|---|---|---|---|---|---|---|---|---|---|---|
| 1 | 1 | • | 2 | 5 | • | 0 | 1 | • | 1 | 1 | • | 4 | • | 0 | 0 | 0 | 0 | 3 |
|---|---|---|---|---|---|---|---|---|---|---|---|---|---|---|---|---|---|---|

NIB : 11250111.01639

SURAT UKUR

Nomor : 00817/Wadaslintang/2020

SEBIDANG TANAH TERLETERAK DALAM

Provinsi : **JAWA TENGAH**
 Kabupaten / Kota : **WONOSOBO**
 Kecamatan : **WADASLINTANG**
 Desa / Kelurahan : **WADASLINTANG**
 Pendaftaran : **49.1-34.065-04-2**
 Nomor Peta Pendaftaran : **49.1-34.065-04-2**
 Lembar : **Kotak : C1**

Keadaan Tanah : **Sebidang tanah pertanian**

Tanda-tanda batas : **Telah terpasang sesuai dengan Peraturan Pemerintah Nomor 24 Tahun 1997 jo Peraturan Menteri Negara Agraria/ Kepala Badan Pertanahan Nasional Nomor 3 Tahun 1997 Pasal 22 Ayat 1.**

Luas : **1.892 m2 (Seribu Delapan Ratus Sembilan Puluh Dua Meter Persegi)**

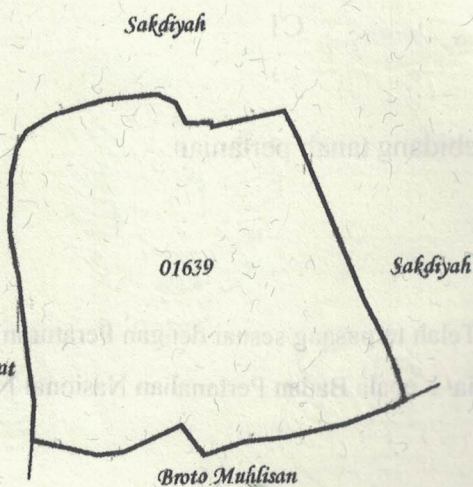

Penunjukan dan penetapan batas : **Batas-batas ditunjukkan oleh**
ONE ANDANG WARDOYO (pemohon/ kuasa pemohon) dan disetujui oleh pihak-pihak berbatasan.

Ditetapkan dan diukur oleh **Dinta Avrila Pinandita.**



1000

SKALA 1 :



Koordinat Titik Tengah : X=235218.7543 Y=666038.6415

PENJELASAN : batas tanah ini

