

# KEMENTERIAN AGRARIA DAN TATA RUANG / BADAN PERTANAHAN NASIONAL REPUBLIK INDONESIA



SU 00785  
303 28/12/2020 9073  
302 26/11/2020 5576

## SERTIPIKAT (TANDA BUKTI HAK)




KANTOR PERTANAHAN  
KABUPATEN / KOTA

WONOSOBO

1 1 • 2 5 • 0 1 • 1 1 • 4 • 0 0 0 2 4

KEMENTERIAN AGRARIA DAN TATA RUANG /  
BADAN PERTANAHAN NASIONAL  
REPUBLIK INDONESIA



SERTIPIKAT

HAK : PAKAI No. 00024

PROVINSI : JAWA TENGAH

KABUPATEN / KOTA : WONOSOBO

KECAMATAN : WADASLINTANG

DESA / KELURAHAN : WADASLINTANG

DAFTAR ISTIAN 307

No. 75084 / 2020

DAFTAR ISTIAN 208

No. 37319 / 2020

KANTOR PERTANAHAN  
KABUPATEN / KOTA

WONOSOBO

1 1 • 2 5 • 0 1 • 1 1 • 4 • 0 0 0 2 4

**PENDAFTARAN - PERTAMA**

Halaman :

a) HAK : **PAKAI**  
 No. : **00024**  
 Desa / Kel : **WADASLINTANG**  
 Tgl. berakhirnya hak :  
**Untuk jangka waktu selama dipergunakan**

f) NAMA PEMEGANG HAK  
**PEMERINTAH KABUPATEN WONOSOBO**  
 Tanggal lahir / akta pendirian

b) NIB **11250111.01640**  
 Letak Tanah  
**WADASLINTANG**

g) PEMBUKUAN  
**Wonosobo, 30/12/2020**  
 Kepala Kantor Pertanahan  
 Kabupaten / Kota  
**Wonosobo**

c) ASAL HAK  
 1. **Konversi**  
 2. **Pemberian Hak dari Tanah Negara Aset Pemerintah Kabupaten Wonosobo**  
 3. **Pemecahan / Pemisahan / Penggabungan bidang**

h) PENERBITAN SERTIPIKAT  
**Wonosobo, 30/12/2020**  
 Kepala Kantor Pertanahan  
 Kabupaten / Kota  
**Wonosobo**

d) DASAR PENDAFTARAN  
 1. **Daftar Isian 202**  
 Tgl.  
 No.  
 2. **Surat Keputusan Kakantah 22/12/2020 Kab. Wonosobo**  
 Tgl.  
 No. **00451/SKHP/BPN-11.25/XII/2020**  
 3. **Permohonan Pemecahan / Pemisahan / Penggabungan bidang**  
 Tgl.  
 No.

BUDIONO, A.Ptnh., M.H.  
 NIP. **19700402 198903 1 003**

e) SURAT UKUR  
 Tgl. **29/12/2020**  
 No. **00795/Wadaslintang/2020**  
 Luas : **1.410 M<sup>2</sup>**

BUDIONO, A.Ptnh., M.H.  
 NIP. **19700402 198903 1 003**

i) PENUNJUK  
 - **Dipergunakan untuk Kebun Buah.**  
 - **Hak Pakai ini tidak boleh dipergunakan untuk tujuan lain / dialihkan haknya tanpa persetujuan tertulis Kepala Kantor Pertanahan Kabupaten Wonosobo.**



AAS309849

DAFTAR ISIAN 207

1	1	•	2	5	•	0	1	•	1	1	•	4	•	0	0	0	2	4
---	---	---	---	---	---	---	---	---	---	---	---	---	---	---	---	---	---	---

NIB : 11250111.01640

# SURAT UKUR

Nomor : 00795/Wadaslintang/2020

## SEBIDANG TANAH TERLETAK DALAM

Provinsi : **JAWA TENGAH**

Kabupaten / Kota : **WONOSOBO**

Kecamatan : **WADASLINTANG**

Desa / Kelurahan : **WADASLINTANG**

Peta : Pendaftaran Nomor Peta Pendaftaran 49.1-34.064-16-9

Lembar : Kotak : B2

Kadaan Tanah : **Sebidang tanah pertanian**

Tanda-tanda batas : **Telah terpasang sesuai dengan Peraturan Pemerintah Nomor 24 Tahun 1997 jo Peraturan**


**Menteri Negara Agraria/ Kepala Badan Pertanahan Nasional Nomor 3 Tahun 1997 Pasal 22 Ayat 1.**

Luas : **1.410 m2 (Seribu Empat Ratus Sepuluh Meter Persegi)**

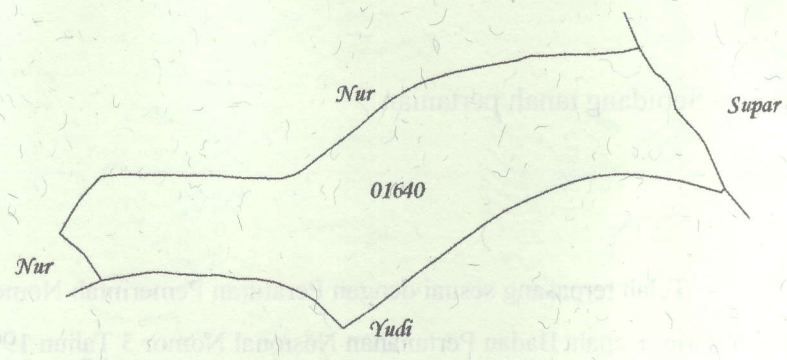
Penunjukan dan penetapan batas : **Batas-batas ditunjukkan oleh :**

**ONE ANDANG WARDOYO (pemohon/ kuasa pemohon) dan disetujui oleh pihak-pihak berbatasan**

**Ditetapkan dan diukur oleh Dinta Avrila Pinandita**



SKALA 1 : ..... 1000



*Koordinat Titik Tengah : X=235622.4255 Y=665686.4248*

**PENJELASAN :** ..... **batas tanah ini**

