

KEMENTERIAN AGRARIA DAN TATA RUANG /

WADASCIUTANG

PERTANAHAN NASIONAL REPUBLIK INDONESIA



84 00756
303 28/12/2020 9074
302 28/12/2020 55708
↓




SERTIPIKAT (TANDA BUKTI HAK)

KANTOR PERTANAHAN
KABUPATEN / KOTA

WONOSOBO

1 1 • 2 5 • 0 1 • 1 1 • 4 • 0 0 0 2 3

KEMENTERIAN AGRARIA DAN TATA RUANG /
BADAN PERTANAHAN NASIONAL
REPUBLIC INDONESIA



SERTIPIKAT

HAK : PAKAI No. 00023

PROVINSI : JAWA TENGAH

KABUPATEN / KOTA : WONOSOBO

KECAMATAN : WADASLINTANG

D E S A / KELURAHAN : WADASLINTANG

DAFTAR ISI AN 307

No. 75083 / 2020

DAFTAR ISI AN 208

No. 37318 / 2020

KANTOR PERTANAHAN
KABUPATEN / KOTA

WONOSOBO

1 1 • 2 5 • 0 1 • 1 1 • 4 • 0 0 0 2 3

PENDAFTARAN - PERTAMA

Halaman :

<p>a) HAK : PAKAI No. : 00023 Desa / Kel : WADASLINTANG Tgl. berakhirnya hak : Untuk jangka waktu selama dipergunakan</p>	<p>d) NAMA PEMEGANG HAK PEMERINTAH KABUPATEN WONOSOBO</p>
<p>b) NIB 11250111.01641 Letak Tanah WADASLINTANG</p>	<p>Tanggal lahir / akta pendirian</p>
<p>c) ASAL HAK 1. Konversi 2. Pemberian Hak dari Tanah Negara Aset Pemerintah Kabupaten Wonosobo. 3. Pemecahan / Pemisahan / Penggabungan bidang</p>	<p>g) PEMBUKUAN Wonosobo, 30/12/2020 Kepala Kantor Pertanahan Kabupaten / Kota Wonosobo td</p>
<p>d) DASAR PENDAFTARAN 1. Daftar Isian 202 Tgl. No.</p>	<p>BUDIONO, A.Pth., M.H. NIP 19700402 198903 1 003</p>
<p>2. Surat Keputusan Kakantah 22/12/2020 Kab. Wonosobo No. 00452/SKHP/BPN-11.25/XII/2020 3. Permohonan Pemecahan / Pemisahan / Penggabungan bidang Tgl. No.</p>	<p>h) PENERBITAN SERTIPIKAT Wonosobo, 30/12/2020 Kepala Kantor Pertanahan Kabupaten / Kota Wonosobo</p>
<p>e) SURAT UKUR Tgl. 29/12/2020 No. 00796/Wadaslintang/2020 Luas : 2.498 M²</p>	<p>BUDIONO, A.Pth., M.H. NIP 19700402 198903 1 003</p>
<p>i) PENUNJUK - Dipergunakan untuk Kebun Buah. - Hak Pakai ini tidak boleh dipergunakan untuk tujuan lain / dialihkan haknya tanpa persetujuan tertulis dari Kepala Kantor Pertanahan Kabupaten Wonosobo.</p>	



AAS309850

DAFTAR ISI AN 207

1	2	5	0	1	1	4	0	0	0	2	3
---	---	---	---	---	---	---	---	---	---	---	---

NIB : 11250111.01641

SURAT UKUR

Nomor : 00796/Wadaslintang/2020

SEBIDANG TANAH TERLETAK DALAM

Provinsi : JAWA TENGAH

Kabupaten / Kota : WONOSOBO

Kecamatan : WADASLINTANG

Desa / Kelurahan : WADASLINTANG

Peta : Pendaftaran Nomor Peta Pendaftaran 49.1-34.064-16-8

Lembar : Kotak B3

Keadaan Tanah : Sebidang tanah pertanian.


Tanda-tanda batas : Telah terpasang sesuai dengan Peraturan Pemerintah Nomor 24 Tahun 1997 jo Peraturan Menteri Negara Agraria/ Kepala Badan Pertanahan Nasional Nomor 3 Tahun 1997 Pasal 22 Ayat 1.

Luas : 2.498 m2 (Dua Ribu Empat Ratus Sembilan Puluh Delapan Meter Persegi)

Penunjukan dan penetapan batas : Batas-batas ditunjukkan oleh :

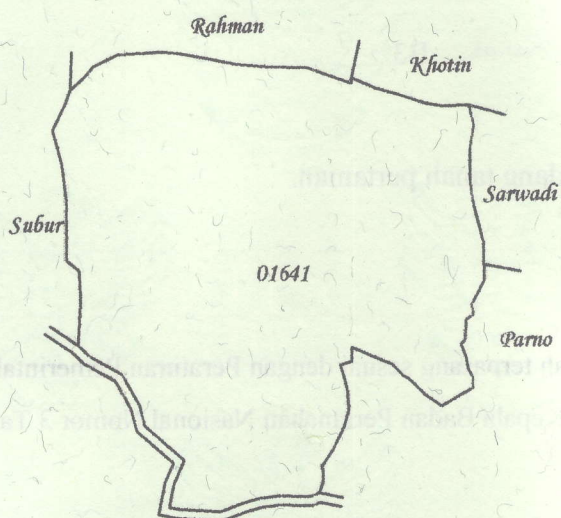

ONE ANDANG WARDOYO (pemohon/ kuasa pemohon) dan disetujui oleh pihak-pihak berbatasan.

Ditetapkan dan diukur oleh Dinta Avrila Pinandita



1000

SKALA 1 :



Koordinat Titik Tengah : $X=235149.3548$ $Y=665782.1011$

PENJELASAN : batas tanah ini

Hal lain - lain: Surat Ukur ini merupakan kutipan dari Peta Bidang Nomor 5545/2020 NIB

11.25.01.11.01641 tanggal 05/12/2020 Desa/Kelurahan Wadaslintang.

Daftar Isian 303 tgl. 28/12/2020 No. 9074 / 2020

Daftar Isian 302 tgl. 25/11/2020 No. 55708 / 2020

Daftar Isian 307 tgl. 29/12/2020 No. 74904/2020

Tanggal Penomoran Surat Ukur

UNTUK SERTIPIKAT

Wonosobo, 29/12/2020

Wonosobo, 30/12/2020

Kepala Seksi Survei dan Pemetaan,
Kepala Seksi Infrastruktur Pertanahan



Kepala Kantor Pertanahan
Kabupaten / Kota
Wonosobo

Kantor Pertanahan
Kabupaten / Kota
Wonosobo

BUDIONO, A.Pth., M.H.

NIP. 19700402 198903 1 003

SUPARYANTO, A.Pth., MM.

NIP. 196906261989031005

Pemisahan
Lihat Surat Ukur
Penggabungan
Pengganti

Nomor

Nomor Hak :

Dikeluarkan Surat Ukur		Nomor	Sisa luas
Tanggal	Nomor	Hak	
		Luas	

Sisanya diuraikan dalam Surat Ukur Nomor : Nomor Hak :